Statistische Daten 2019

Feudenheim

Datenstand: 31.12.2018

Lage und Fläche

Stadtbezirk	**15**	**Feudenheim**
Stadtteil	150	Feudenheim
Statistische Bezirke	1501	Feudenheim-Nord
	1502	Feudenheim-Süd

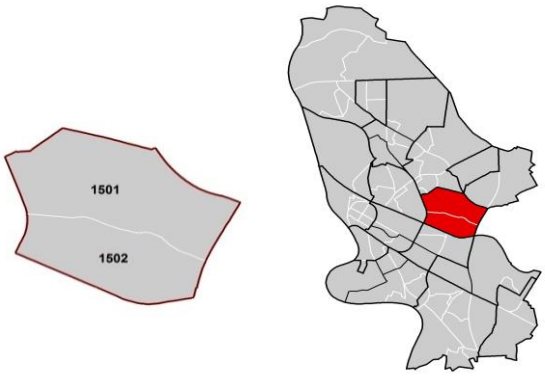

Fläche in km²	**6,07**
Einwohner je km²	**2.360**

Bevölkerungsstruktur

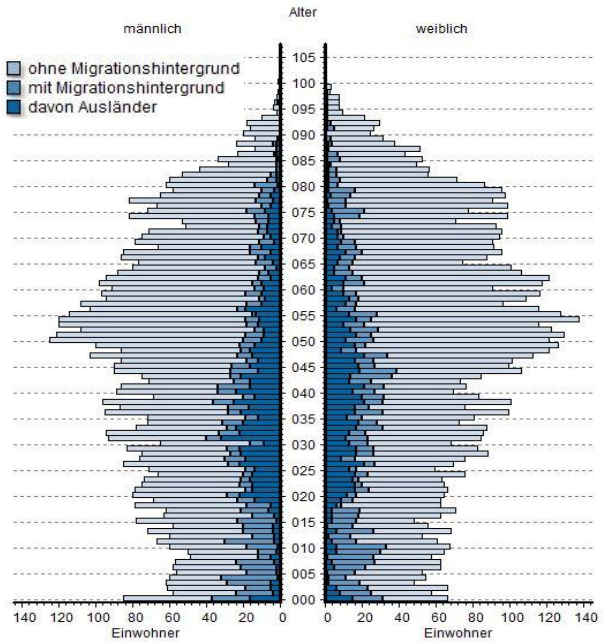

Wohnberechtigte Bevölkerung		14.525
Bevölkerung am Ort der Hauptwohnung		**14.318**
männlich	47,4%	6.788
weiblich	52,6%	7.530
ledig	40,3%	5.772
verheiratet/verpartnert	44,0%	6.305
geschieden	8,0%	1.150
verwitwet	7,6%	1.091
römisch-katholisch	27,7%	3.972
evangelisch	28,2%	4.042
sonstige	0,7%	105
keine Angabe	43,3%	6.199
ohne Migrationshintergrund	76,0%	10.880
mit Migrationshintergrund	24,0%	3.438
darunter: Ausländer		1.693

Altersdurchschnitt in Jahren	**46,5**
Geburten	151
Sterbefälle	191
Saldo	-40
Zuzüge	2.075
Fortzüge	2.535
Saldo	-460

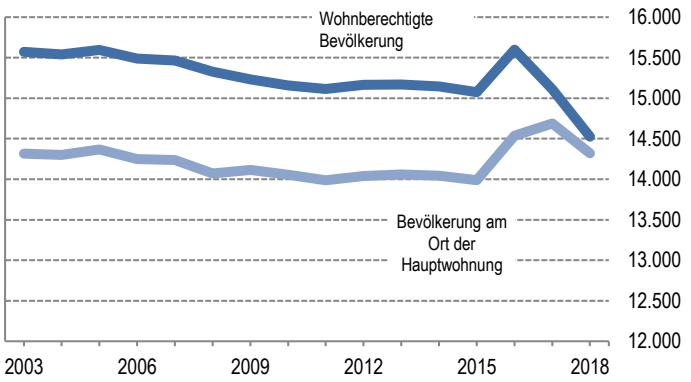

Bevölkerungsprognose von 2017 bis 2038 in %*	**+2,5**

Statistische Daten 2019

Feudenheim

Privathaushalte

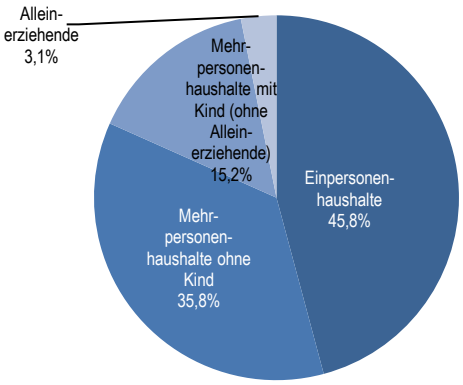

Sinus-Milieus

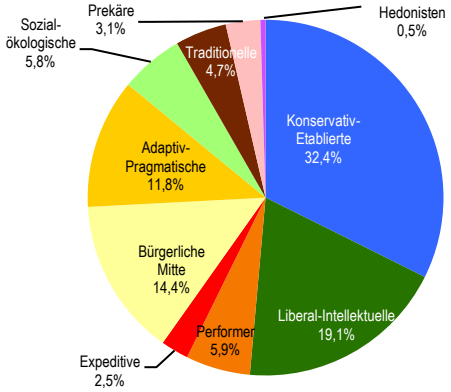

Wohnungen

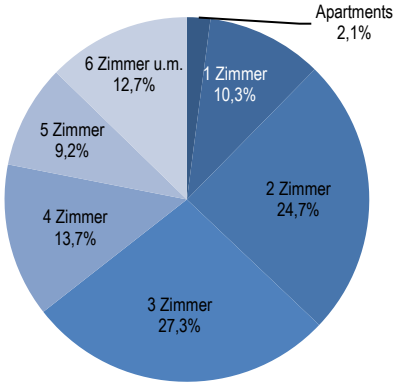

Ethnische Zusammensetzung–Bezugsland

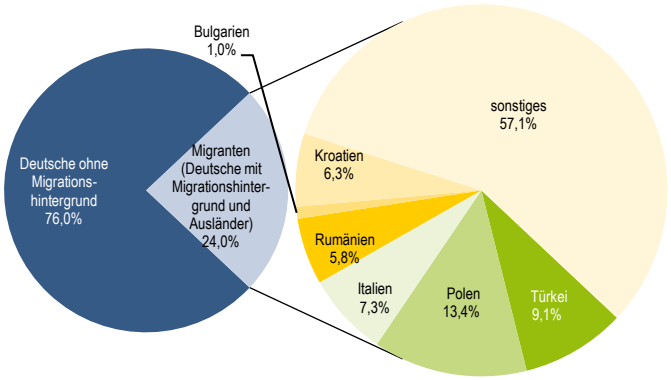

Gemeinderatswahl 26. Mai 2019

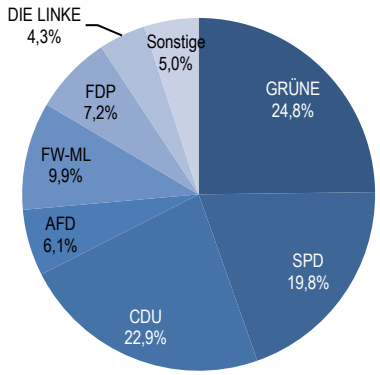

Wahlbeteiligung in %	64,8

Arbeitsmarkt

Sozialversicherungspflichtig Beschäftigte	5.215
Beschäftigungsquote	58,3%
Arbeitslose	154
Arbeitslosenquotient*	1,8%

Kaufkraft

Durchschnittliche Kaufkraft pro Person in €	27.042
Kaufkraftindex pro Person	120
Durchschnittliche Kaufkraft pro Haushalt in €	50.357
Kaufkraftindex pro Haushalt	131

Kraftfahrzeuge

Zugelassene Privat-Pkw	7.322
Privat-Pkw je 1.000 Haushalte	1.016

Impressum

STADTMANNHEIM²
Kommunale Statistikstelle
Postfach 101832, 68018 Mannheim
Tel. 0621 293-7492
Fax 0621 293-7750
E-Mail: statistikstelle@mannheim.de
www.mannheim.de/statistik

Mannheim, September 2019

*) Anmerkung: Ohne in Erstaufnahmeeinrichtungen in Mannheim gemeldete Flüchtlinge.