

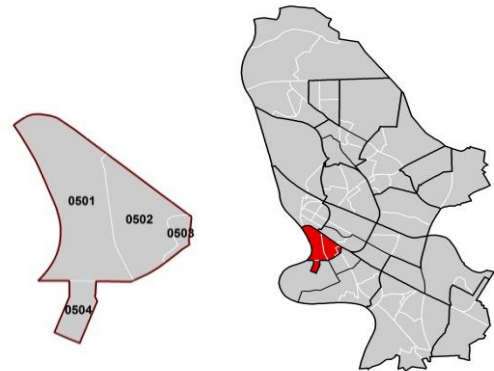
Lindenhof

Datenstand: 31.12.2018



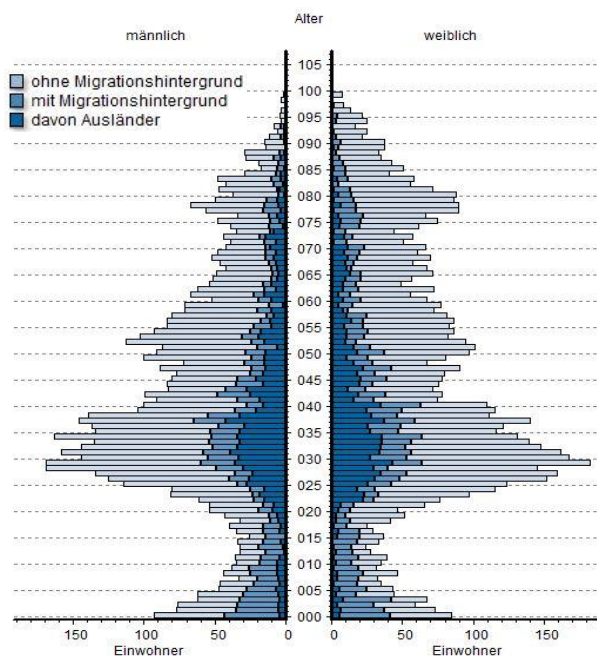
Lage und Fläche

Stadtbezirk	05	Lindenhof
Stadtteil	050	Lindenhof
Statistische Bezirke	0501	Lindenhof-West
	0502	Lindenhof-Mitte
	0503	Lindenhof-Ost
	0504	Lindenhof-Niederfeld



Fläche in km²	2,34	Einwohner je km²	5.805
----------------------	-------------	-------------------------	--------------

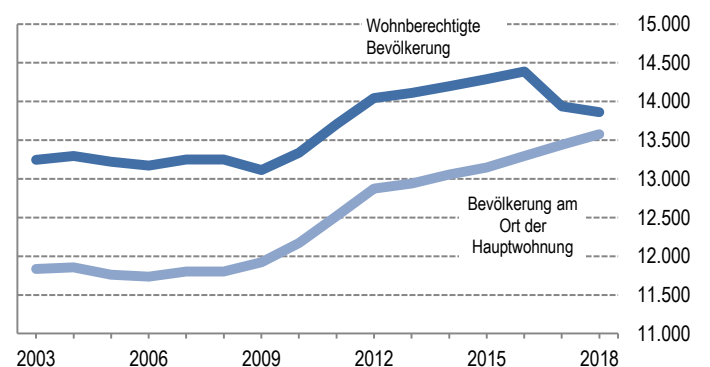
Bevölkerungsstruktur



Wohnberechtigte Bevölkerung		13.862
Bevölkerung am Ort der Hauptwohnung		13.576
männlich	47,6%	6.464
weiblich	52,4%	7.112
ledig	49,8%	6.762
verheiratet/verpartnert	35,2%	4.784
geschieden	8,3%	1.131
verwitwet	6,6%	899
römisch-katholisch	24,7%	3.348
evangelisch	23,7%	3.214
sonstige	1,2%	163
keine Angabe	50,5%	6.851
ohne Migrationshintergrund	66,6%	9.036
mit Migrationshintergrund	33,4%	4.540
darunter: Ausländer		2.178

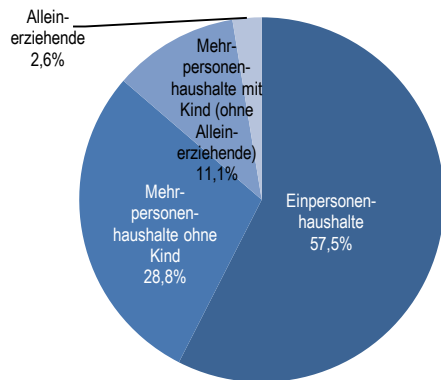
Altersdurchschnitt in Jahren	43,8
-------------------------------------	-------------

Geburten	196
Sterbefälle	194
Saldo	+2
Zuzüge	1.085
Fortzüge	994
Saldo	+91

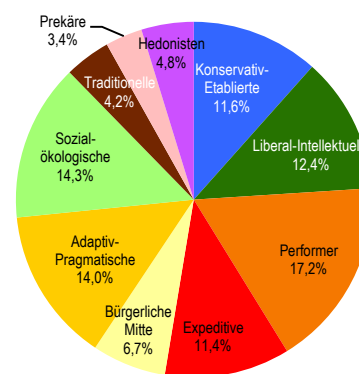


Bevölkerungsprognose von 2017 bis 2038 in %*	+9,3
---	-------------

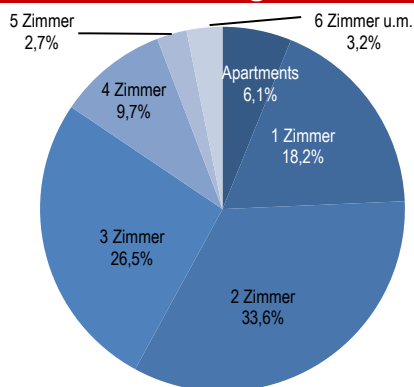
Privathaushalte



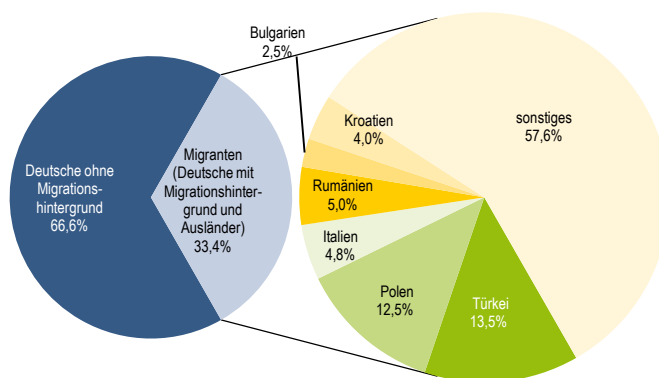
Sinus-Milieus



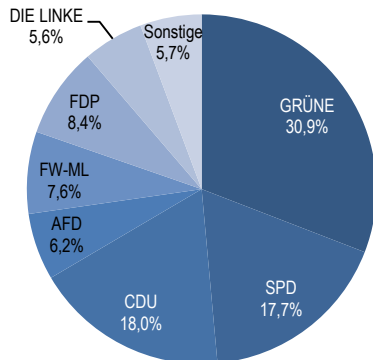
Wohnungen



Ethnische Zusammensetzung–Bezugsland



Gemeinderatswahl 26. Mai 2019



Wahlbeteiligung in %

63,3

Arbeitsmarkt

Sozialversicherungspflichtig Beschäftigte	6.251
Beschäftigungsquote	66,8%
Arbeitslose	185
Arbeitslosenquotient*	2,0%

Kaufkraft

Durchschnittliche Kaufkraft pro Person in €	24.114
Kaufkraftindex pro Person	107
Durchschnittliche Kaufkraft pro Haushalt in €	40.404
Kaufkraftindex pro Haushalt	105

Kraftfahrzeuge

Zugelassene Privat-Pkw	5.016
Privat-Pkw je 1.000 Haushalte	637

Impressum

STADTMANNHEIM²

Kommunale Statistikstelle

Postfach 101832, 68018 Mannheim

Tel. 0621 293-7492

Fax 0621 293-7750

E-Mail: statistikstelle@mannheim.de
www.mannheim.de/statistik

Mannheim, September 2019

*) Anmerkung: Ohne in Erstaufnahmeeinrichtungen in Mannheim gemeldete Flüchtlinge.