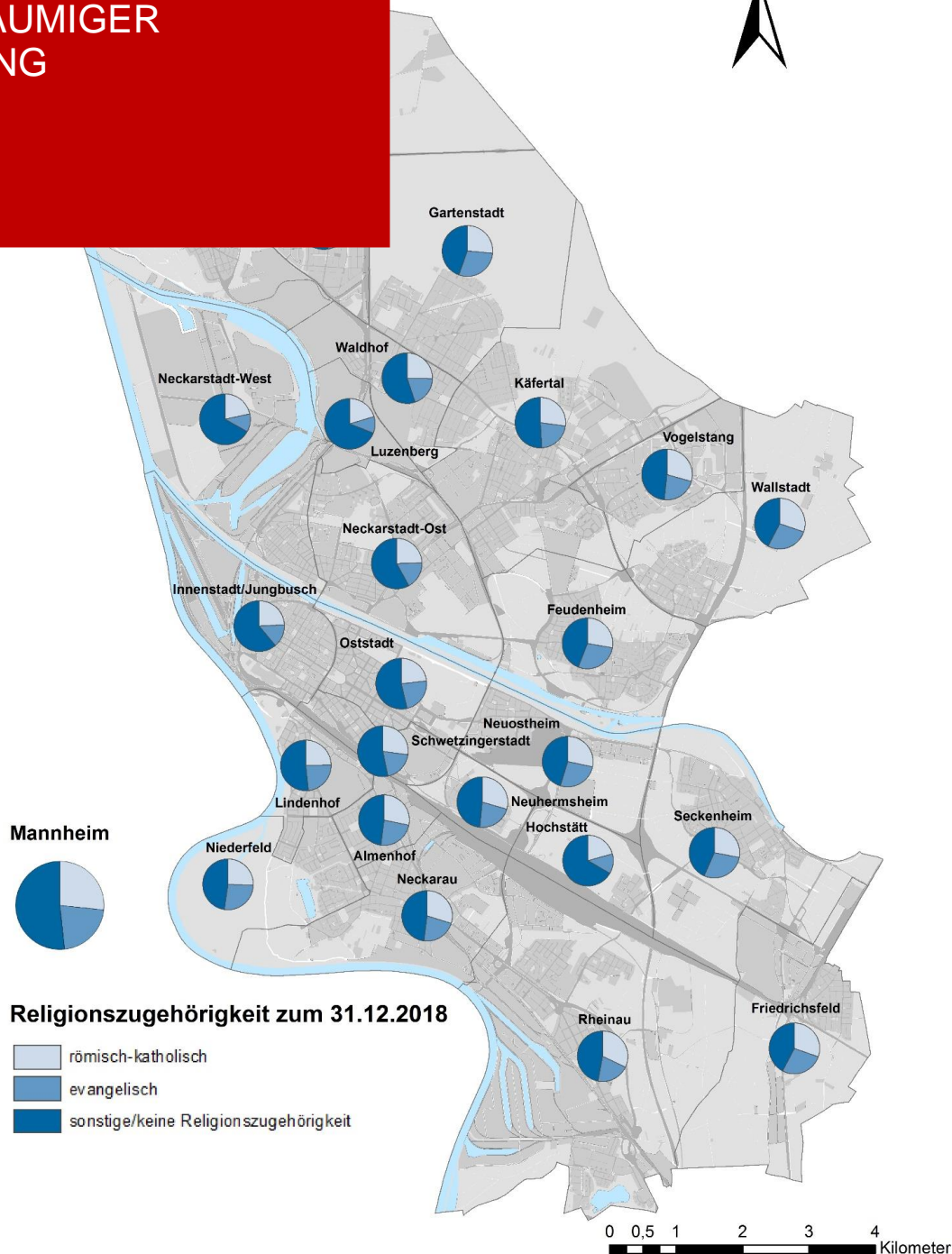


RELIGIONS- ZUGEHÖRIGKEIT 2018

IN KLEINRÄUMIGER
GLIEDERUNG

Statistische Daten
Mannheim N°11/2019



Inhaltsverzeichnis

0	Erläuterungen.....	3
1	Einwohner zum 31.12.2018 nach Religionszugehörigkeit	5
2	Römisch-katholische Einwohner zum 31.12.2018 nach Alter	13
3	Evangelische Einwohner zum 31.12.2018 nach Alter	17
4	Einwohner mit sonstiger/keiner Religionszugehörigkeit zum 31.12.2018 nach Alter	21

Abbildungsverzeichnis

Abbildung 1: Religionszugehörigkeit zum 31.12.2018	9
Abbildung 2: Anteil der römisch-katholischen Einwohner zum 31.12.2018.....	10
Abbildung 3: Anteil evangelischer Einwohner zum 31.12.2018.....	11
Abbildung 4: Anteil der Einwohner mit sonstiger/keiner Religionszugehörigkeit zum 31.12.2018.....	12

Impressum

STADT MANNHEIM 

Kommunale Statistikstelle

Postfach 101832, 68018 Mannheim
Tel. 0621 293-7492
Fax 0621 293-7750
E-Mail: statistikstelle@mannheim.de
www.mannheim.de/statistik
Mannheim, August 2019

0 Erläuterungen

Städte und Gemeinden sind nach Meldegesetz dazu verpflichtet, die in ihrem Zuständigkeitsbereich wohnenden Personen als Einwohner zu registrieren.

Zur Wahrnehmung ihrer kommunalen Aufgaben sind Städte und Gemeinden berechtigt, Einträge des Einwohnermelderegisters statistisch auszuwerten und zu veröffentlichen. Näheres regeln die Landesstatistikgesetze und die örtlichen Statistiksatzungen.

Die Melderegisterdaten werden in sogenannten Datenabzügen ausschließlich kommunalen Statistikstellen zur Verfügung gestellt. Der Deutsche Städtetag und der KOSIS-Verband der kommunalen Statistikstellen haben den Aufbau dieser Datenabzüge verbindlich definiert. Damit ist ein bundesweit einheitlicher Auswertungsstandard gewährleistet.

Die Kommunale Statistikstelle der Stadt Mannheim erhält jeweils für die Stichtage 30.06. und 31.12. eines Jahres anonymisierte Datenabzüge zur statistischen Auswertung. Nach Abschluss der statistischen Auswertungen stehen sie zur öffentlichen Nutzung zur Verfügung.

Nachfolgend ist die Religionszugehörigkeit der Einwohner am Ort der Hauptwohnung zum

31.12.2018 für die 17 Mannheimer Stadtbezirke, die 24 Mannheimer Stadtteile sowie die 78 Statistischen Bezirke dokumentiert. Im Einwohnermelderegister wird die Religionszugehörigkeit erfasst, wenn diese für den Verwaltungsvollzug – in diesem Fall zur Ermittlung der Kirchensteuerpflicht – notwendig ist. Daher wird lediglich zwischen den Ausprägungen evangelisch, römisch-katholisch, sonstige öffentlich-rechtliche Religionsgemeinschaft sowie keine Zugehörigkeit zu einer öffentlich-rechtlichen Religionsgemeinschaft unterschieden. Unter die Kategorie „keine Zugehörigkeit zu einer öffentlich-rechtlichen Religionsgemeinschaft“ fallen dabei sowohl Einwohner, die keiner Religion angehören, als auch Einwohner, die keiner öffentlich-rechtlichen Religionsgemeinschaft angehören – also bspw. Muslime. Im Folgenden sind die Personen mit sonstiger öffentlich-rechtlicher Religionsgemeinschaft und mit keiner öffentlich-rechtlichen Religionsgemeinschaft daher zur Kategorie „sonstige/keine Religionszugehörigkeit“ zusammengefasst.

Mannheim ist Standort einer Landeserstaufnahmeeinrichtung (LEA) sowie bedarfsorientierter Erstaufnahmeeinrichtungen (BEAs) für Flüchtlinge. Die Bewohnerinnen und Bewohner dieser Einrichtungen sind meldepflichtig und fließen als Hauptwohnbevölkerung in die Einwohnerstatistik ein.

Zentrale Begriffe

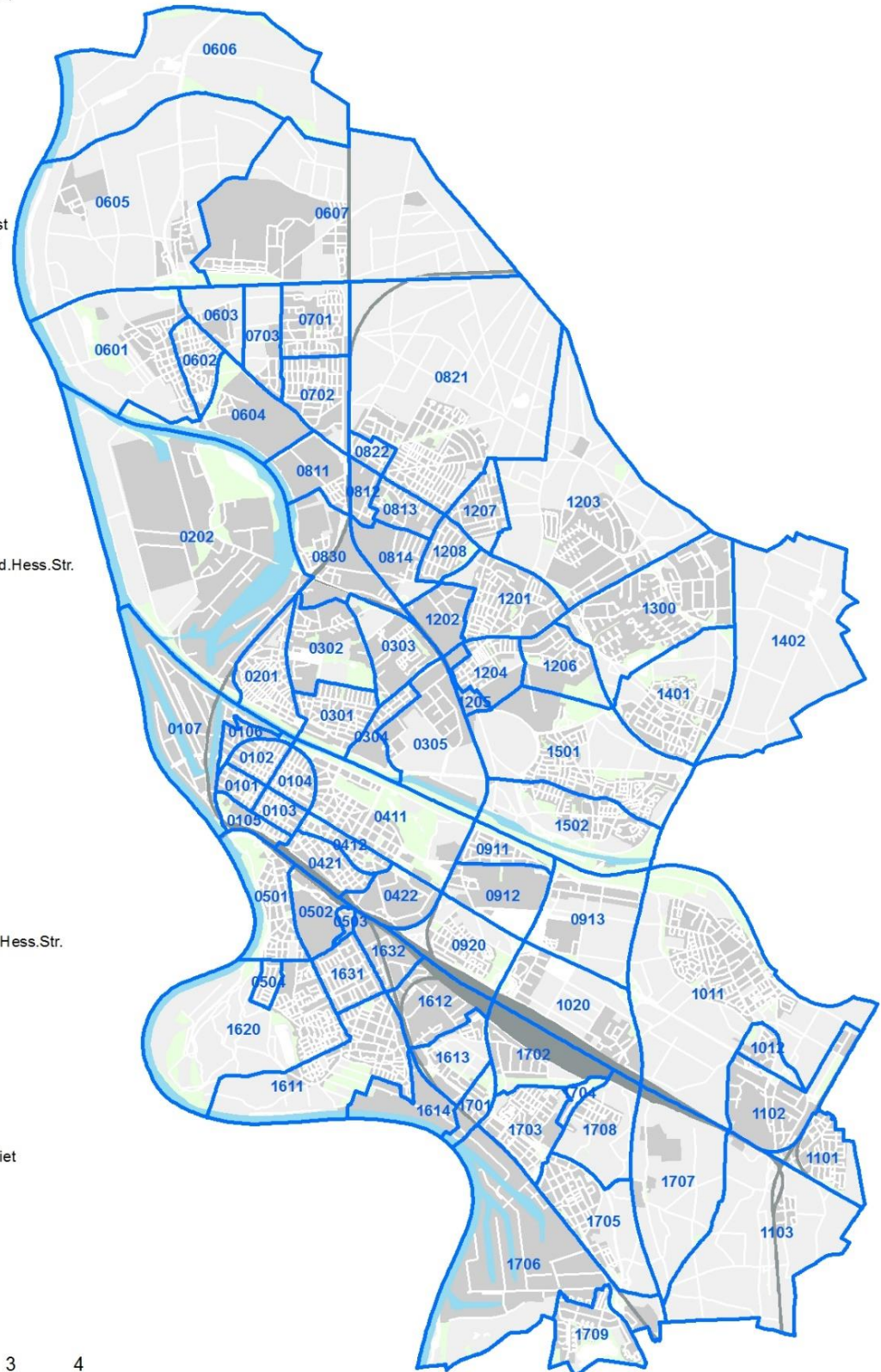
Bevölkerung am Ort der Hauptwohnung	Alle Personen, die in der Gemeinde ihre Hauptwohnung oder alleinige Wohnung haben.
Öffentlich-rechtliche Religionsgemeinschaft	Der bundeseinheitliche Religionsschlüssel wird im standardisierten Melderegisterabzug auf die vier Ausprägungen evangelisch, römisch-katholisch, sonstige öffentlich-rechtliche Religionsgemeinschaft sowie keine Zugehörigkeit zu einer öffentlich-rechtlichen Religionsgemeinschaft verdichtet. Zu den sonstigen öffentlich-rechtlichen Religionsgemeinschaften zählen bspw. die israelitischen Kultusgemeinden. Unter die Kategorie keine Zugehörigkeit fallen sowohl Einwohner, die keiner Religion angehören, als auch Einwohner, die keiner öffentlich-rechtlichen Religionsgemeinschaft angehören, also bspw. Muslime.

Legende

- 0101 Westliche Oberstadt (A-D)
- 0102 Westliche Unterstadt (E-K)
- 0103 Östliche Oberstadt (L-O)
- 0104 Östliche Unterstadt (P-U)
- 0105 Schlossgebiet (L5-15)
- 0106 Jungbusch
- 0107 Mühlau
- 0201 Neckarstadt-West
- 0202 Friesenheimer Insel
- 0301 Neckarstadt-Ost
- 0302 Herzogenried
- 0303 Neckarstadt-Nordost
- 0304 Wohlgelegen-West
- 0305 Wohlgelegen-Ost
- 0411 Oststadt-Nord
- 0412 Oststadt-Süd
- 0421 Schwetzingenstadt-West
- 0422 Schwetzingenstadt-Ost
- 0501 Lindenhof-West
- 0502 Lindenhof-Mitte
- 0503 Lindenhof-Ost
- 0504 Lindenhof-Niederfeld
- 0601 Sandhofen-West
- 0602 Sandhofen-Mitte
- 0603 Sandhofen-Nord
- 0604 Sandhofen-Südost
- 0605 Scharhof
- 0606 Kirschgartshausen
- 0607 Blumenau, Sandtorf
- 0701 Schönau-Nord
- 0702 Schönau-Süd
- 0703 Schönau-West
- 0811 Waldhof-West
- 0812 Waldhof-Mitte
- 0813 Speckweggebiet
- 0814 Speckweggebiet westl.d.Hess.Str.
- 0821 Gartenstadt
- 0822 Gartenstadt-West
- 0830 Luzenberg
- 0911 Neuostheim-Nord
- 0912 Neuostheim-Süd
- 0913 Neuostheim-Ost
- 0920 Neuhermsheim
- 1011 Seckenheim
- 1012 Suebenheim
- 1020 Hochstätt
- 1101 Friedrichsfeld-Ost
- 1102 Friedrichsfeld-West
- 1103 Alteichwald
- 1201 Käfertal-Mitte
- 1202 Käfertal-West
- 1203 Käfertal-Nordost
- 1204 Käfertal-Süd
- 1205 Käfertal-Südwest
- 1206 Käfertal-Südost
- 1207 Sonnenschein
- 1208 Speckweggebiet östl.d.Hess.Str.
- 1300 Vogelstang
- 1401 Wallstadt
- 1402 Straßenheim
- 1501 Feudenheim-Nord
- 1502 Feudenheim-Süd
- 1611 Neckarau-Mitte
- 1612 Neckarau-Nordost
- 1613 Neckarau-Südost
- 1614 Neckarau-Süd
- 1620 Niederfeld
- 1631 Almenhof
- 1632 Almenhof-Gewerbegebiet
- 1701 Casterfeld-West
- 1702 Mallau
- 1703 Casterfeld-Mitte
- 1704 Casterfeld-Ost
- 1705 Rheinau-Mitte
- 1706 Rheinau-Hafen
- 1707 Rheinau-Ost
- 1708 Pfingstberg
- 1709 Rheinau-Süd

STADTMANNHEIM²

78 Statistische Bezirke



1 Einwohner zum 31.12.2018 nach Religionszugehörigkeit

Stadtbezirke Stadtteile Statistische Bezirke	Bevölkerung am Ort der Hauptwohnung	davon		
		römisch- katholisch	evangelisch	sonstige/ keine
		Anzahl	Anzahl	Anzahl
01 Innenstadt/Jungbusch	31.058	7.518	4.546	18.994
010 Innenstadt/Jungbusch	31.058	7.518	4.546	18.994
0101 Westliche Oberstadt (A-D)	3.751	1.051	687	2.013
0102 Westliche Unterstadt (E-K)	8.855	1.819	1.002	6.034
0103 Östliche Oberstadt (L-O)	3.337	891	634	1.812
0104 Östliche Unterstadt (P-U)	7.925	1.949	1.192	4.784
0105 Schlossgebiet (L5-15)	697	163	119	415
0106 Jungbusch	5.156	1.348	697	3.111
0107 Mühlau	1.337	297	215	825
02 Neckarstadt-West	21.451	4.627	2.452	14.372
020 Neckarstadt-West	21.451	4.627	2.452	14.372
0201 Neckarstadt-West	20.487	4.419	2.384	13.684
0202 Friesenheimer Insel	964	208	68	688
03 Neckarstadt-Ost	33.677	8.244	5.891	19.542
030 Neckarstadt-Ost	33.677	8.244	5.891	19.542
0301 Neckarstadt-Ost	15.535	3.825	2.970	8.740
0302 Herzogenried	7.417	1.711	1.189	4.517
0303 Neckarstadt-Nordost	5.225	1.374	880	2.971
0304 Wohlgelegen-West	4.701	1.129	741	2.831
0305 Wohlgelegen-Ost	799	205	111	483
04 Schwetzingenstadt/Oststadt	23.274	5.829	4.978	12.467
041 Oststadt	12.611	2.930	2.892	6.789
0411 Oststadt-Nord	7.773	1.754	1.820	4.199
0412 Oststadt-Süd	4.838	1.176	1.072	2.590
042 Schwetzingenstadt	10.663	2.899	2.086	5.678
0421 Schwetzingenstadt-West	10.644	2.895	2.086	5.663
0422 Schwetzingenstadt-Ost	19	4	0	15
05 Lindenhof	13.576	3.348	3.214	7.014
050 Lindenhof	13.576	3.348	3.214	7.014
0501 Lindenhof-West	11.569	2.833	2.683	6.053
0502 Lindenhof-Mitte	917	244	236	437
0503 Lindenhof-Ost	413	88	74	251
0504 Lindenhof-Niederfeld	677	183	221	273
06 Sandhofen	13.690	4.127	3.760	5.803
060 Sandhofen	13.690	4.127	3.760	5.803
0601 Sandhofen-West	5.245	1.465	1.507	2.273
0602 Sandhofen-Mitte	5.722	1.837	1.456	2.429
0603 Sandhofen-Nord	241	54	66	121
0604 Sandhofen-Südost	518	172	121	225
0605 Scharhof	796	236	265	295
0606 Kirschgartshausen	45	16	16	13
0607 Blumenau, Sandtorf	1.123	347	329	447
07 Schönau	12.713	3.320	2.690	6.703
070 Schönau	12.713	3.320	2.690	6.703
0701 Schönau-Nord	9.005	2.286	1.695	5.024
0702 Schönau-Süd	3.616	1.000	979	1.637
0703 Schönau-West	92	34	16	42
08 Waldhof	25.054	6.305	5.608	13.141
081 Waldhof	11.513	2.916	2.261	6.336
0811 Waldhof-West	2.750	667	337	1.746
0812 Waldhof-Mitte	1.366	367	256	743
0813 Speckweggebiet	5.563	1.388	1.265	2.910
0814 Speckweggebiet w estl.d.Hess.Str.	1.834	494	403	937
082 Gartenstadt	10.370	2.743	3.011	4.616
0821 Gartenstadt	9.263	2.435	2.789	4.039
0822 Gartenstadt-West	1.107	308	222	577
083 Luzenberg	3.171	646	336	2.189
0830 Luzenberg	3.171	646	336	2.189

Fortsetzung folgende Seite ...

... Fortsetzung von vorheriger Seite

Stadtbezirke Stadtteile Statistische Bezirke	Bevölkerung am Ort der Hauptwohnung	davon		
		römisch- katholisch	evangelisch	sonstige/ keine
		Anzahl	Anzahl	Anzahl
09 Neuostheim/Neuhermsheim	7.497	2.172	1.793	3.532
091 Neuostheim	2.946	834	779	1.333
0911 Neuostheim-Nord	2.730	768	738	1.224
0912 Neuostheim-Süd	97	26	23	48
0913 Neuostheim-Ost	119	40	18	61
092 Neuhermsheim	4.551	1.338	1.014	2.199
0920 Neuhermsheim	4.551	1.338	1.014	2.199
10 Seckenheim	15.954	4.240	4.057	7.657
101 Seckenheim	12.804	3.588	3.657	5.559
1011 Seckenheim	12.169	3.401	3.465	5.303
1012 Suebenheim	635	187	192	256
102 Hochstätt	3.150	652	400	2.098
1020 Hochstätt	3.150	652	400	2.098
11 Friedrichsfeld	5.482	1.662	1.492	2.328
110 Friedrichsfeld	5.482	1.662	1.492	2.328
1101 Friedrichsfeld-Ost	4.628	1.408	1.220	2.000
1102 Friedrichsfeld-West	267	85	56	126
1103 Alteichwald	587	169	216	202
12 Käfertal	25.874	7.031	5.685	13.158
120 Käfertal	25.874	7.031	5.685	13.158
1201 Käfertal-Mitte	8.356	2.233	1.952	4.171
1202 Käfertal-West	562	225	68	269
1203 Käfertal-Nordost	1.297	265	203	829
1204 Käfertal-Süd	4.799	1.306	1.059	2.434
1205 Käfertal-Südwest	168	29	27	112
1206 Käfertal-Südost	4.553	1.220	817	2.516
1207 Sonnenschein	3.386	900	939	1.547
1208 Speckweggebiet östl.d.Hess.Str.	2.753	853	620	1.280
13 Vogelstang	12.499	3.679	2.784	6.036
130 Vogelstang	12.499	3.679	2.784	6.036
1300 Vogelstang	12.499	3.679	2.784	6.036
14 Wallstadt	7.968	2.414	2.186	3.368
140 Wallstadt	7.968	2.414	2.186	3.368
1401 Wallstadt	7.822	2.375	2.140	3.307
1402 Straßenheim	146	39	46	61
15 Feudenheim	14.318	3.972	4.042	6.304
150 Feudenheim	14.318	3.972	4.042	6.304
1501 Feudenheim-Nord	9.687	2.620	2.710	4.357
1502 Feudenheim-Süd	4.631	1.352	1.332	1.947
16 Neckarau	30.809	8.743	7.304	14.762
161 Neckarau	16.107	4.799	3.584	7.724
1611 Neckarau-Mitte	14.041	4.256	3.255	6.530
1612 Neckarau-Nordost	1.008	254	146	608
1613 Neckarau-Südost	1.027	281	178	568
1614 Neckarau-Süd	31	8	5	18
162 Niederfeld	7.643	1.946	2.049	3.648
1620 Niederfeld	7.643	1.946	2.049	3.648
163 Almenhof	7.059	1.998	1.671	3.390
1631 Almenhof	6.577	1.888	1.605	3.084
1632 Almenhof-Gewerbegebiet	482	110	66	306
17 Rheinau	25.186	8.075	5.250	11.861
170 Rheinau	25.186	8.075	5.250	11.861
1701 Casterfeld-West	438	111	42	285
1702 Mallau	49	10	19	20
1703 Casterfeld-Mitte	4.798	1.616	1.262	1.920
1704 Casterfeld-Ost	658	186	137	335
1705 Rheinau-Mitte	10.562	3.520	1.849	5.193
1706 Rheinau-Hafen	968	223	135	610
1707 Rheinau-Ost	9	4	1	4
1708 Pflingstberg	1.655	461	473	721
1709 Rheinau-Süd	6.049	1.944	1.332	2.773
Mannheim	320.080	85.306	67.732	167.042

Einwohner zum 31.12.2018 nach Religionszugehörigkeit

Stadtbezirke Stadtteile Statistische Bezirke	Bevölkerung am Ort der Hauptwohnung	davon		
		römisch- katholisch	evangelisch	sonstige/ keine
	Anzahl	%	%	%
01 Innenstadt/Jungbusch	31.058	24,2	14,6	61,2
010 Innenstadt/Jungbusch	31.058	24,2	14,6	61,2
0101 Westliche Oberstadt (A-D)	3.751	28,0	18,3	53,7
0102 Westliche Unterstadt (E-K)	8.855	20,5	11,3	68,1
0103 Östliche Oberstadt (L-O)	3.337	26,7	19,0	54,3
0104 Östliche Unterstadt (P-U)	7.925	24,6	15,0	60,4
0105 Schlossgebiet (L5-15)	697	23,4	17,1	59,5
0106 Jungbusch	5.156	26,1	13,5	60,3
0107 Mühlau	1.337	22,2	16,1	61,7
02 Neckarstadt-West	21.451	21,6	11,4	67,0
020 Neckarstadt-West	21.451	21,6	11,4	67,0
0201 Neckarstadt-West	20.487	21,6	11,6	66,8
0202 Friesenheimer Insel	964	21,6	7,1	71,4
03 Neckarstadt-Ost	33.677	24,5	17,5	58,0
030 Neckarstadt-Ost	33.677	24,5	17,5	58,0
0301 Neckarstadt-Ost	15.535	24,6	19,1	56,3
0302 Herzogenried	7.417	23,1	16,0	60,9
0303 Neckarstadt-Nordost	5.225	26,3	16,8	56,9
0304 Wohlgelegen-West	4.701	24,0	15,8	60,2
0305 Wohlgelegen-Ost	799	25,7	13,9	60,5
04 Schwetzingenstadt/Oststadt	23.274	25,0	21,4	53,6
041 Oststadt	12.611	23,2	22,9	53,8
0411 Oststadt-Nord	7.773	22,6	23,4	54,0
0412 Oststadt-Süd	4.838	24,3	22,2	53,5
042 Schwetzingenstadt	10.663	27,2	19,6	53,2
0421 Schwetzingenstadt-West	10.644	27,2	19,6	53,2
0422 Schwetzingenstadt-Ost	19	21,1	0,0	78,9
05 Lindenhof	13.576	24,7	23,7	51,7
050 Lindenhof	13.576	24,7	23,7	51,7
0501 Lindenhof-West	11.569	24,5	23,2	52,3
0502 Lindenhof-Mitte	917	26,6	25,7	47,7
0503 Lindenhof-Ost	413	21,3	17,9	60,8
0504 Lindenhof-Niederfeld	677	27,0	32,6	40,3
06 Sandhofen	13.690	30,1	27,5	42,4
060 Sandhofen	13.690	30,1	27,5	42,4
0601 Sandhofen-West	5.245	27,9	28,7	43,3
0602 Sandhofen-Mitte	5.722	32,1	25,4	42,5
0603 Sandhofen-Nord	241	22,4	27,4	50,2
0604 Sandhofen-Südost	518	33,2	23,4	43,4
0605 Scharhof	796	29,6	33,3	37,1
0606 Kirschgartshausen	45	35,6	35,6	28,9
0607 Blumenau, Sandtorf	1.123	30,9	29,3	39,8
07 Schönau	12.713	26,1	21,2	52,7
070 Schönau	12.713	26,1	21,2	52,7
0701 Schönau-Nord	9.005	25,4	18,8	55,8
0702 Schönau-Süd	3.616	27,7	27,1	45,3
0703 Schönau-West	92	37,0	17,4	45,7
08 Waldhof	25.054	25,2	22,4	52,5
081 Waldhof	11.513	25,3	19,6	55,0
0811 Waldhof-West	2.750	24,3	12,3	63,5
0812 Waldhof-Mitte	1.366	26,9	18,7	54,4
0813 Speckweggebiet	5.563	25,0	22,7	52,3
0814 Speckweggebiet westl.d.Hess.Str.	1.834	26,9	22,0	51,1
082 Gartenstadt	10.370	26,5	29,0	44,5
0821 Gartenstadt	9.263	26,3	30,1	43,6
0822 Gartenstadt-West	1.107	27,8	20,1	52,1
083 Luzenberg	3.171	20,4	10,6	69,0
0830 Luzenberg	3.171	20,4	10,6	69,0

Fortsetzung folgende Seite ...

Einwohner zum 31.12.2018 nach Religionszugehörigkeit

... Fortsetzung von vorheriger Seite

Stadtbezirke Stadtteile Statistische Bezirke	Bevölkerung am Ort der Hauptwohnung	davon		
		römisch- katholisch	evangelisch	sonstige/ keine
		Anzahl	%	%
09 Neustheim/Neuhermsheim	7.497	29,0	23,9	47,1
091 Neustheim	2.946	28,3	26,4	45,2
0911 Neustheim-Nord	2.730	28,1	27,0	44,8
0912 Neustheim-Süd	97	26,8	23,7	49,5
0913 Neustheim-Ost	119	33,6	15,1	51,3
092 Neuhermsheim	4.551	29,4	22,3	48,3
0920 Neuhermsheim	4.551	29,4	22,3	48,3
10 Seckenheim	15.954	26,6	25,4	48,0
101 Seckenheim	12.804	28,0	28,6	43,4
1011 Seckenheim	12.169	27,9	28,5	43,6
1012 Suebenheim	635	29,4	30,2	40,3
102 Hochstätt	3.150	20,7	12,7	66,6
1020 Hochstätt	3.150	20,7	12,7	66,6
11 Friedrichsfeld	5.482	30,3	27,2	42,5
110 Friedrichsfeld	5.482	30,3	27,2	42,5
1101 Friedrichsfeld-Ost	4.628	30,4	26,4	43,2
1102 Friedrichsfeld-West	267	31,8	21,0	47,2
1103 Alteichwald	587	28,8	36,8	34,4
12 Käfertal	25.874	27,2	22,0	50,9
120 Käfertal	25.874	27,2	22,0	50,9
1201 Käfertal-Mitte	8.356	26,7	23,4	49,9
1202 Käfertal-West	562	40,0	12,1	47,9
1203 Käfertal-Nordost	1.297	20,4	15,7	63,9
1204 Käfertal-Süd	4.799	27,2	22,1	50,7
1205 Käfertal-Südwest	168	17,3	16,1	66,7
1206 Käfertal-Südost	4.553	26,8	17,9	55,3
1207 Sonnenschein	3.386	26,6	27,7	45,7
1208 Speckweggebiet östl.d.Hess.Str.	2.753	31,0	22,5	46,5
13 Vogelstang	12.499	29,4	22,3	48,3
130 Vogelstang	12.499	29,4	22,3	48,3
1300 Vogelstang	12.499	29,4	22,3	48,3
14 Wallstadt	7.968	30,3	27,4	42,3
140 Wallstadt	7.968	30,3	27,4	42,3
1401 Wallstadt	7.822	30,4	27,4	42,3
1402 Straßenheim	146	26,7	31,5	41,8
15 Feudenheim	14.318	27,7	28,2	44,0
150 Feudenheim	14.318	27,7	28,2	44,0
1501 Feudenheim-Nord	9.687	27,0	28,0	45,0
1502 Feudenheim-Süd	4.631	29,2	28,8	42,0
16 Neckarau	30.809	28,4	23,7	47,9
161 Neckarau	16.107	29,8	22,3	48,0
1611 Neckarau-Mitte	14.041	30,3	23,2	46,5
1612 Neckarau-Nordost	1.008	25,2	14,5	60,3
1613 Neckarau-Südost	1.027	27,4	17,3	55,3
1614 Neckarau-Süd	31	25,8	16,1	58,1
162 Niederfeld	7.643	25,5	26,8	47,7
1620 Niederfeld	7.643	25,5	26,8	47,7
163 Almenhof	7.059	28,3	23,7	48,0
1631 Almenhof	6.577	28,7	24,4	46,9
1632 Almenhof-Gewerbegebiet	482	22,8	13,7	63,5
17 Rheinau	25.186	32,1	20,8	47,1
170 Rheinau	25.186	32,1	20,8	47,1
1701 Casterfeld-West	438	25,3	9,6	65,1
1702 Mallau	49	20,4	38,8	40,8
1703 Casterfeld-Mitte	4.798	33,7	26,3	40,0
1704 Casterfeld-Ost	658	28,3	20,8	50,9
1705 Rheinau-Mitte	10.562	33,3	17,5	49,2
1706 Rheinau-Hafen	968	23,0	13,9	63,0
1707 Rheinau-Ost	9	44,4	11,1	44,4
1708 Pfingstberg	1.655	27,9	28,6	43,6
1709 Rheinau-Süd	6.049	32,1	22,0	45,8
Mannheim	320.080	26,7	21,2	52,2

Abbildung 1: Religionszugehörigkeit zum 31.12.2018

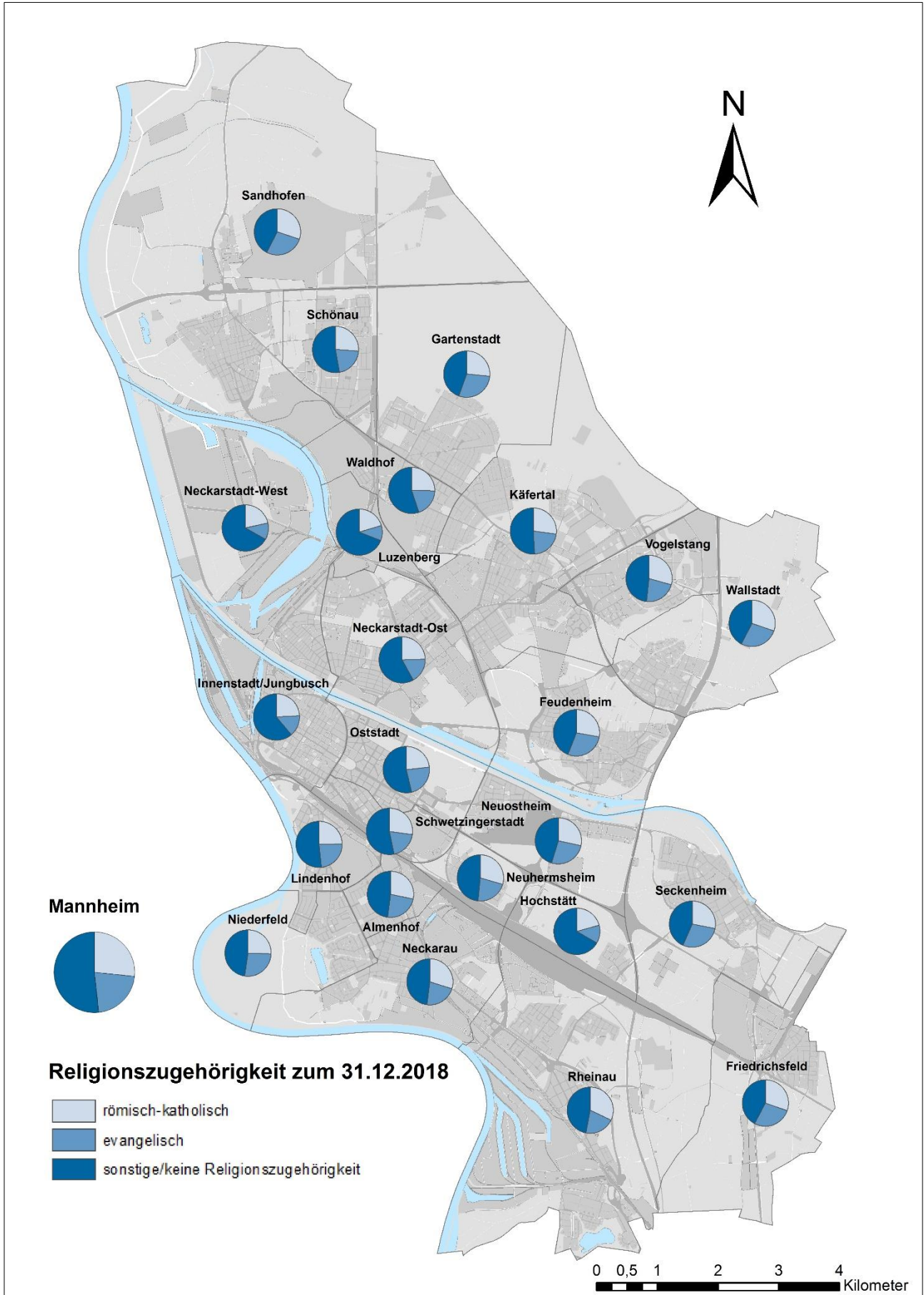


Abbildung 2: Anteil der römisch-katholischen Einwohner zum 31.12.2018

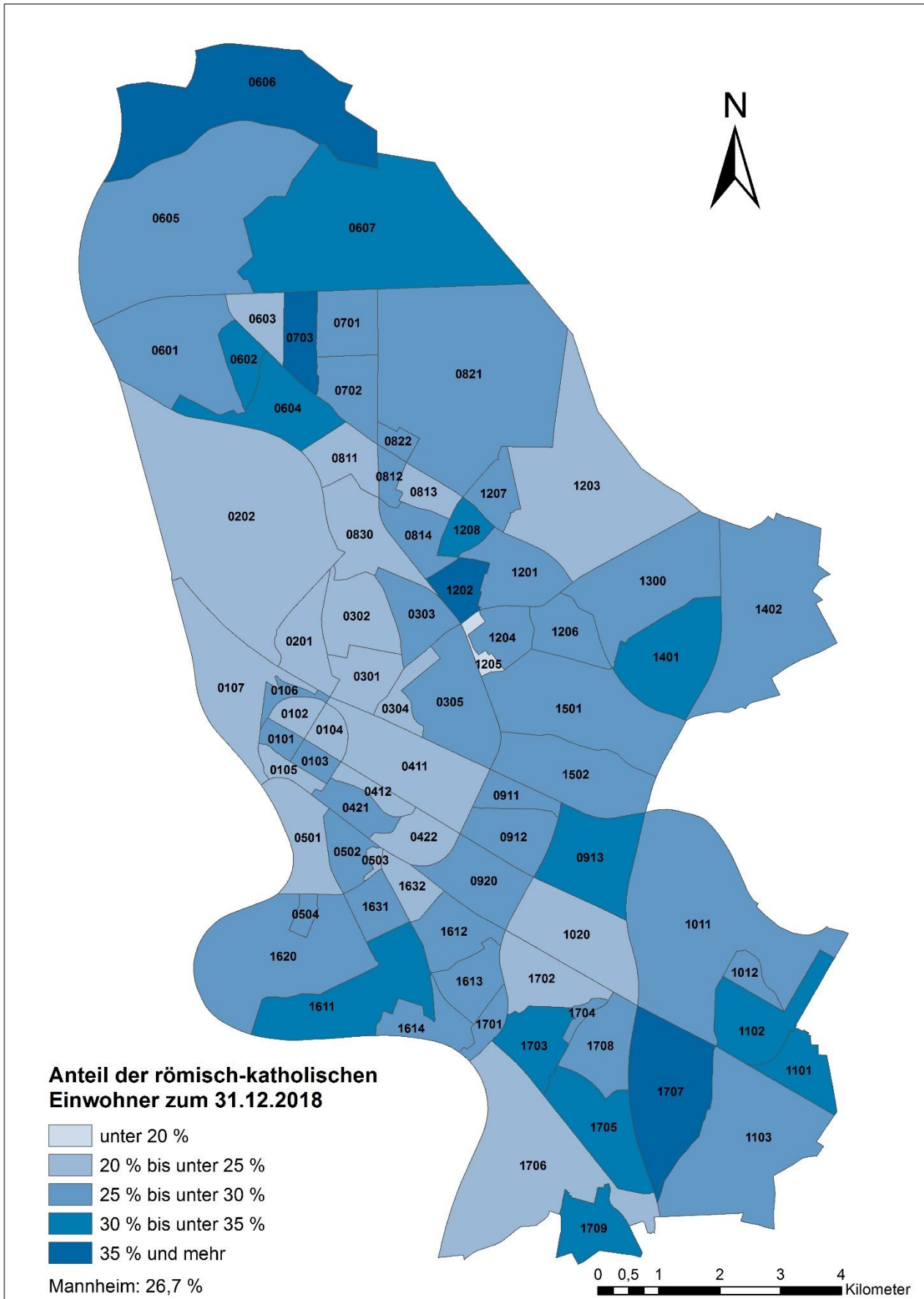


Abbildung 3: Anteil evangelischer Einwohner zum 31.12.2018

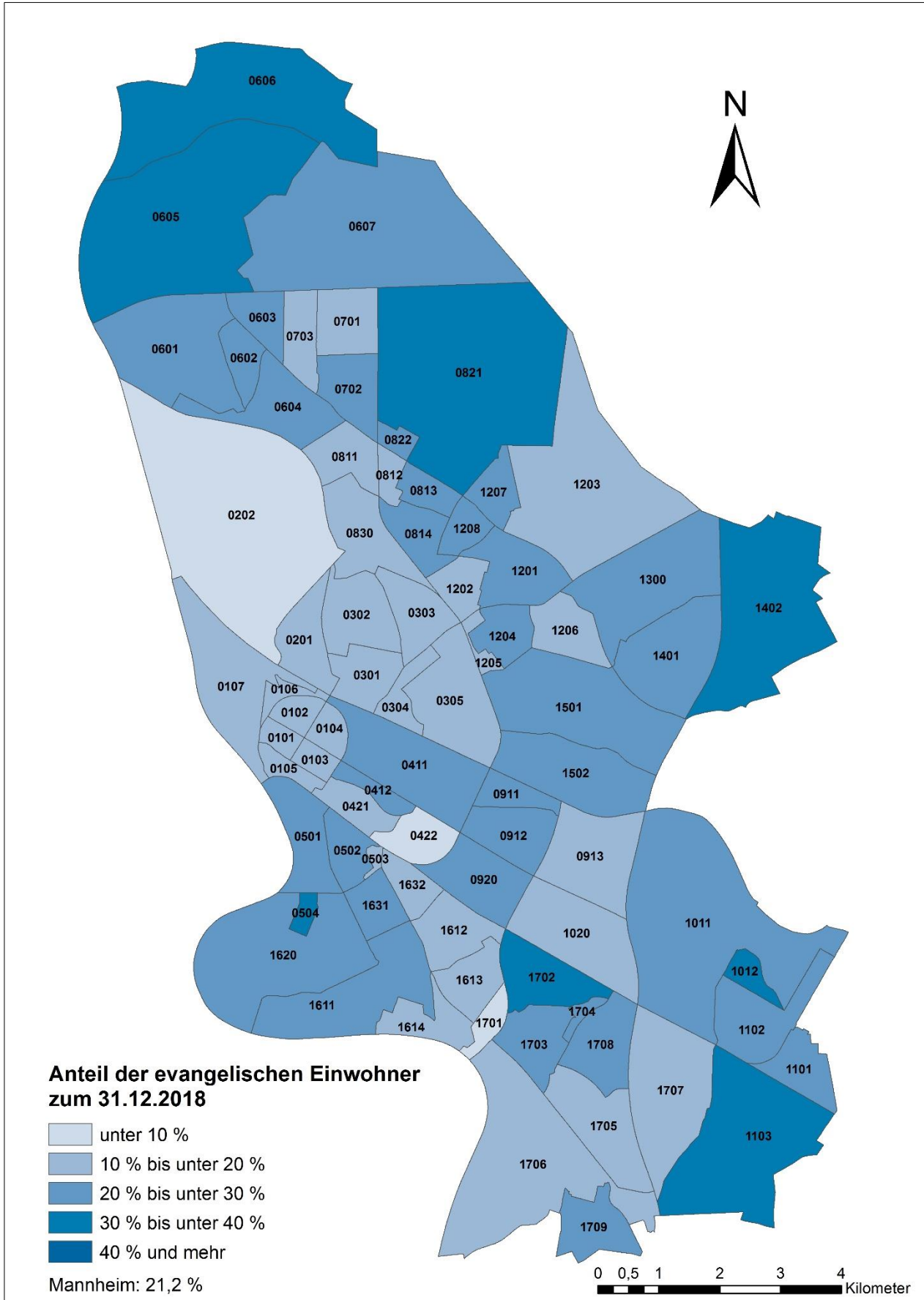
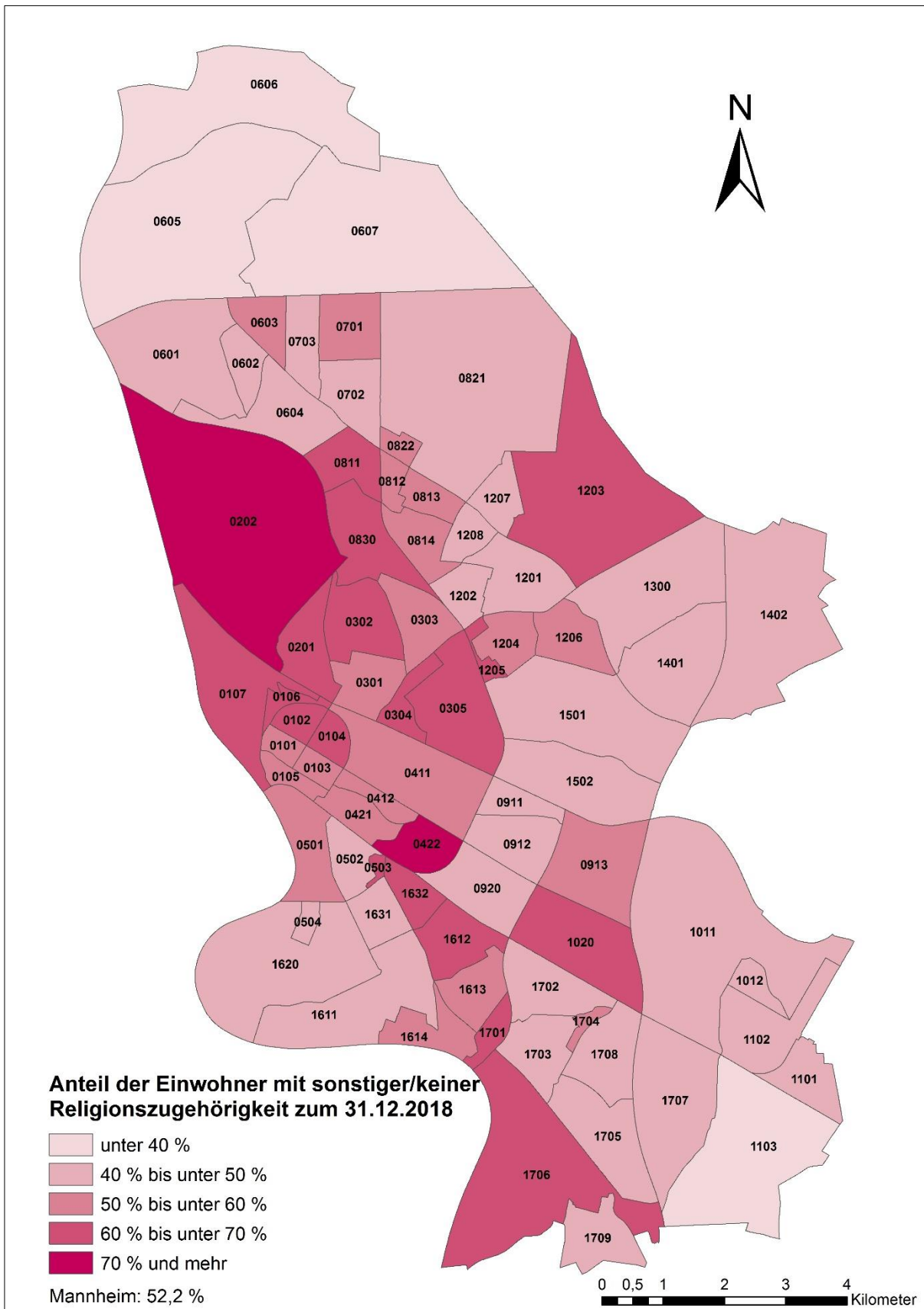


Abbildung 4: Anteil der Einwohner mit sonstiger/keiner Religionszugehörigkeit zum 31.12.2018



2 Römisch-katholische Einwohner zum 31.12.2018 nach Alter

Stadtbezirke Stadtteile Statistische Bezirke	Römisch- katholisch	davon					
		unter 18 Jahre	18 bis unter 25 Jahre	25 bis unter 30 Jahre	30 bis unter 65 Jahre	65 bis unter 80 Jahre	80 Jahre und älter
		Anzahl	Anzahl	Anzahl	Anzahl	Anzahl	Anzahl
01 Innenstadt/Jungbusch	7.518	384	1.666	1.098	3.269	742	359
010 Innenstadt/Jungbusch	7.518	384	1.666	1.098	3.269	742	359
0101 Westliche Oberstadt (A-D)	1.051	34	329	169	358	113	48
0102 Westliche Unterstadt (E-K)	1.819	114	329	225	846	201	104
0103 Östliche Oberstadt (L-O)	891	25	204	135	367	98	62
0104 Östliche Unterstadt (P-U)	1.949	105	358	293	894	197	102
0105 Schlossgebiet (L5-15)	163	4	40	27	75	11	6
0106 Jungbusch	1.348	90	305	203	614	106	30
0107 Mühlau	297	12	101	46	115	16	7
02 Neckarstadt-West	4.627	362	577	527	2.469	518	174
020 Neckarstadt-West	4.627	362	577	527	2.469	518	174
0201 Neckarstadt-West	4.419	357	554	505	2.331	500	172
0202 Friesenheimer Insel	208	5	23	22	138	18	2
03 Neckarstadt-Ost	8.244	740	838	799	3.956	1.224	687
030 Neckarstadt-Ost	8.244	740	838	799	3.956	1.224	687
0301 Neckarstadt-Ost	3.825	274	349	423	1.879	551	349
0302 Herzogenried	1.711	165	179	123	784	296	164
0303 Neckarstadt-Nordost	1.374	164	143	106	645	208	108
0304 Wohlgelegen-West	1.129	108	156	125	533	149	58
0305 Wohlgelegen-Ost	205	29	11	22	115	20	8
04 Schwetzingenstadt/Oststadt	5.829	409	715	779	2.746	780	400
041 Oststadt	2.930	247	274	308	1.375	464	262
0411 Oststadt-Nord	1.754	164	140	179	798	295	178
0412 Oststadt-Süd	1.176	83	134	129	577	169	84
042 Schwetzingenstadt	2.899	162	441	471	1.371	316	138
0421 Schwetzingenstadt-West	2.895	162	441	471	1.369	315	137
0422 Schwetzingenstadt-Ost	4	0	0	0	2	1	1
05 Lindenhof	3.348	281	268	361	1.594	493	351
050 Lindenhof	3.348	281	268	361	1.594	493	351
0501 Lindenhof-West	2.833	234	221	320	1.381	410	267
0502 Lindenhof-Mitte	244	25	24	24	97	21	53
0503 Lindenhof-Ost	88	0	7	9	40	22	10
0504 Lindenhof-Niederfeld	183	22	16	8	76	40	21
06 Sandhofen	4.127	505	289	262	2.014	667	390
060 Sandhofen	4.127	505	289	262	2.014	667	390
0601 Sandhofen-West	1.465	221	107	106	719	212	100
0602 Sandhofen-Mitte	1.837	187	134	112	848	337	219
0603 Sandhofen-Nord	54	4	2	2	31	9	6
0604 Sandhofen-Südost	172	24	16	7	90	23	12
0605 Scharhof	236	31	12	17	150	18	8
0606 Kirschgartshausen	16	2	0	1	12	1	0
0607 Blumenau, Sandtorf	347	36	18	17	164	67	45
07 Schönau	3.320	344	254	199	1.722	541	260
070 Schönau	3.320	344	254	199	1.722	541	260
0701 Schönau-Nord	2.286	231	171	151	1.227	363	143
0702 Schönau-Süd	1.000	108	81	47	478	170	116
0703 Schönau-West	34	5	2	1	17	8	1
08 Waldhof	6.305	796	450	389	3.068	1.012	590
081 Waldhof	2.916	362	219	193	1.430	448	264
0811 Waldhof-West	667	78	67	58	360	74	30
0812 Waldhof-Mitte	367	40	28	26	177	54	42
0813 Speckw eggebiet	1.388	188	84	85	637	237	157
0814 Speckw eggebiet w estl.d.Hess.Str.	494	56	40	24	256	83	35
082 Gartenstadt	2.743	353	179	133	1.270	509	299
0821 Gartenstadt	2.435	321	157	109	1.115	461	272
0822 Gartenstadt-West	308	32	22	24	155	48	27
083 Luzenberg	646	81	52	63	368	55	27
0830 Luzenberg	646	81	52	63	368	55	27

Fortsetzung folgende Seite ...

Römisch-katholische Einwohner zum 31.12.2018 nach Alter

... Fortsetzung von vorheriger Seite

Stadtbezirke Stadtteile Statistische Bezirke	Römisch-katholisch	davon					
		unter 18 Jahre	18 bis unter 25 Jahre	25 bis unter 30 Jahre	30 bis unter 65 Jahre	65 bis unter 80 Jahre	80 Jahre und älter
		Anzahl	Anzahl	Anzahl	Anzahl	Anzahl	Anzahl
09 Neuostheim/Neuhermsheim	2.172	318	200	126	1.048	298	182
091 Neuostheim	834	106	85	50	388	126	79
0911 Neuostheim-Nord	768	99	61	48	366	118	76
0912 Neuostheim-Süd	26	0	22	0	4	0	0
0913 Neuostheim-Ost	40	7	2	2	18	8	3
092 Neuhermsheim	1.338	212	115	76	660	172	103
0920 Neuhermsheim	1.338	212	115	76	660	172	103
10 Seckenheim	4.240	595	322	220	2.091	667	345
101 Seckenheim	3.588	493	278	181	1.751	580	305
1011 Seckenheim	3.401	458	268	176	1.651	556	292
1012 Suebenheim	187	35	10	5	100	24	13
102 Hochstätt	652	102	44	39	340	87	40
1020 Hochstätt	652	102	44	39	340	87	40
11 Friedrichsfeld	1.662	171	137	103	786	298	167
110 Friedrichsfeld	1.662	171	137	103	786	298	167
1101 Friedrichsfeld-Ost	1.408	140	113	88	674	252	141
1102 Friedrichsfeld-West	85	13	9	4	44	11	4
1103 Alteichwald	169	18	15	11	68	35	22
12 Käfertal	7.031	850	563	477	3.441	1.096	604
120 Käfertal	7.031	850	563	477	3.441	1.096	604
1201 Käfertal-Mitte	2.233	258	173	152	1.032	406	212
1202 Käfertal-West	225	26	15	21	131	24	8
1203 Käfertal-Nordost	265	40	26	21	157	15	6
1204 Käfertal-Süd	1.306	129	103	105	642	192	135
1205 Käfertal-Südwest	29	2	1	2	16	4	4
1206 Käfertal-Südost	1.220	160	116	91	647	141	65
1207 Sonnenschein	900	103	65	45	419	183	85
1208 Speckweg eggebiet östl.d.Hess.Str.	853	132	64	40	397	131	89
13 Vogelstang	3.679	424	253	184	1.591	721	506
130 Vogelstang	3.679	424	253	184	1.591	721	506
1300 Vogelstang	3.679	424	253	184	1.591	721	506
14 Wallstadt	2.414	355	139	119	1.154	438	209
140 Wallstadt	2.414	355	139	119	1.154	438	209
1401 Wallstadt	2.375	348	136	118	1.131	433	209
1402 Straßenheim	39	7	3	1	23	5	0
15 Feudenheim	3.972	517	273	214	1.812	731	425
150 Feudenheim	3.972	517	273	214	1.812	731	425
1501 Feudenheim-Nord	2.620	322	184	143	1.200	490	281
1502 Feudenheim-Süd	1.352	195	89	71	612	241	144
16 Neckarau	8.743	925	869	670	4.212	1.337	730
161 Neckarau	4.799	521	430	380	2.413	726	329
1611 Neckarau-Mitte	4.256	463	388	335	2.121	645	304
1612 Neckarau-Nordost	254	31	15	28	138	32	10
1613 Neckarau-Südost	281	27	27	17	148	48	14
1614 Neckarau-Süd	8	0	0	0	6	1	1
162 Niederfeld	1.946	215	180	115	880	339	217
1620 Niederfeld	1.946	215	180	115	880	339	217
163 Almenhof	1.998	189	259	175	919	272	184
1631 Almenhof	1.888	183	248	154	863	261	179
1632 Almenhof-Gewerbegebiet	110	6	11	21	56	11	5
17 Rheinau	8.075	964	572	478	3.944	1.414	703
170 Rheinau	8.075	964	572	478	3.944	1.414	703
1701 Casterfeld-West	111	18	4	15	57	13	4
1702 Mallau	10	0	2	0	7	1	0
1703 Casterfeld-Mitte	1.616	192	89	75	719	332	209
1704 Casterfeld-Ost	186	24	12	12	95	33	10
1705 Rheinau-Mitte	3.520	424	272	231	1.695	589	309
1706 Rheinau-Hafen	223	14	11	15	122	51	10
1707 Rheinau-Ost	4	0	1	0	3	0	0
1708 Pfringstberg	461	48	33	23	221	85	51
1709 Rheinau-Süd	1.944	244	148	107	1.025	310	110
Mannheim	85.306	8.940	8.385	7.005	40.917	12.977	7.082

Römisch-katholische Einwohner zum 31.12.2018 nach Alter

Stadtbezirke Stadtteile Statistische Bezirke	Römisch- katholisch	davon					
		unter 18 Jahre	18 bis unter 25 Jahre	25 bis unter 30 Jahre	30 bis unter 65 Jahre	65 bis unter 80 Jahre	80 Jahre und älter
		Anzahl	%	%	%	%	%
01 Innenstadt/Jungbusch	7.518	5,1	22,2	14,6	43,5	9,9	4,8
010 Innenstadt/Jungbusch	7.518	5,1	22,2	14,6	43,5	9,9	4,8
0101 Westliche Oberstadt (A-D)	1.051	3,2	31,3	16,1	34,1	10,8	4,6
0102 Westliche Unterstadt (E-K)	1.819	6,3	18,1	12,4	46,5	11,1	5,7
0103 Östliche Oberstadt (L-O)	891	2,8	22,9	15,2	41,2	11,0	7,0
0104 Östliche Unterstadt (P-U)	1.949	5,4	18,4	15,0	45,9	10,1	5,2
0105 Schlossgebiet (L5-15)	163	2,5	24,5	16,6	46,0	6,7	3,7
0106 Jungbusch	1.348	6,7	22,6	15,1	45,5	7,9	2,2
0107 Mühlau	297	4,0	34,0	15,5	38,7	5,4	2,4
02 Neckarstadt-West	4.627	7,8	12,5	11,4	53,4	11,2	3,8
020 Neckarstadt-West	4.627	7,8	12,5	11,4	53,4	11,2	3,8
0201 Neckarstadt-West	4.419	8,1	12,5	11,4	52,7	11,3	3,9
0202 Friesenheimer Insel	208	2,4	11,1	10,6	66,3	8,7	1,0
03 Neckarstadt-Ost	8.244	9,0	10,2	9,7	48,0	14,8	8,3
030 Neckarstadt-Ost	8.244	9,0	10,2	9,7	48,0	14,8	8,3
0301 Neckarstadt-Ost	3.825	7,2	9,1	11,1	49,1	14,4	9,1
0302 Herzogenried	1.711	9,6	10,5	7,2	45,8	17,3	9,6
0303 Neckarstadt-Nordost	1.374	11,9	10,4	7,7	46,9	15,1	7,9
0304 Wohlgelegen-West	1.129	9,6	13,8	11,1	47,2	13,2	5,1
0305 Wohlgelegen-Ost	205	14,1	5,4	10,7	56,1	9,8	3,9
04 Schwetzingenstadt/Oststadt	5.829	7,0	12,3	13,4	47,1	13,4	6,9
041 Oststadt	2.930	8,4	9,4	10,5	46,9	15,8	8,9
0411 Oststadt-Nord	1.754	9,4	8,0	10,2	45,5	16,8	10,1
0412 Oststadt-Süd	1.176	7,1	11,4	11,0	49,1	14,4	7,1
042 Schwetzingenstadt	2.899	5,6	15,2	16,2	47,3	10,9	4,8
0421 Schwetzingenstadt-West	2.895	5,6	15,2	16,3	47,3	10,9	4,7
0422 Schwetzingenstadt-Ost	4	0,0	0,0	0,0	50,0	25,0	25,0
05 Lindenhof	3.348	8,4	8,0	10,8	47,6	14,7	10,5
050 Lindenhof	3.348	8,4	8,0	10,8	47,6	14,7	10,5
0501 Lindenhof-West	2.833	8,3	7,8	11,3	48,7	14,5	9,4
0502 Lindenhof-Mitte	244	10,2	9,8	9,8	39,8	8,6	21,7
0503 Lindenhof-Ost	88	0,0	8,0	10,2	45,5	25,0	11,4
0504 Lindenhof-Niederfeld	183	12,0	8,7	4,4	41,5	21,9	11,5
06 Sandhofen	4.127	12,2	7,0	6,3	48,8	16,2	9,4
060 Sandhofen	4.127	12,2	7,0	6,3	48,8	16,2	9,4
0601 Sandhofen-West	1.465	15,1	7,3	7,2	49,1	14,5	6,8
0602 Sandhofen-Mitte	1.837	10,2	7,3	6,1	46,2	18,3	11,9
0603 Sandhofen-Nord	54	7,4	3,7	3,7	57,4	16,7	11,1
0604 Sandhofen-Südost	172	14,0	9,3	4,1	52,3	13,4	7,0
0605 Scharhof	236	13,1	5,1	7,2	63,6	7,6	3,4
0606 Kirschgartshausen	16	12,5	0,0	6,3	75,0	6,3	0,0
0607 Blumenau, Sandtorf	347	10,4	5,2	4,9	47,3	19,3	13,0
07 Schönau	3.320	10,4	7,7	6,0	51,9	16,3	7,8
070 Schönau	3.320	10,4	7,7	6,0	51,9	16,3	7,8
0701 Schönau-Nord	2.286	10,1	7,5	6,6	53,7	15,9	6,3
0702 Schönau-Süd	1.000	10,8	8,1	4,7	47,8	17,0	11,6
0703 Schönau-West	34	14,7	5,9	2,9	50,0	23,5	2,9
08 Waldhof	6.305	12,6	7,1	6,2	48,7	16,1	9,4
081 Waldhof	2.916	12,4	7,5	6,6	49,0	15,4	9,1
0811 Waldhof-West	667	11,7	10,0	8,7	54,0	11,1	4,5
0812 Waldhof-Mitte	367	10,9	7,6	7,1	48,2	14,7	11,4
0813 Speckw eggebiet	1.388	13,5	6,1	6,1	45,9	17,1	11,3
0814 Speckw eggebiet w estl.d.Hess.Str.	494	11,3	8,1	4,9	51,8	16,8	7,1
082 Gartenstadt	2.743	12,9	6,5	4,8	46,3	18,6	10,9
0821 Gartenstadt	2.435	13,2	6,4	4,5	45,8	18,9	11,2
0822 Gartenstadt-West	308	10,4	7,1	7,8	50,3	15,6	8,8
083 Luzenberg	646	12,5	8,0	9,8	57,0	8,5	4,2
0830 Luzenberg	646	12,5	8,0	9,8	57,0	8,5	4,2

Fortsetzung folgende Seite ...

Römisch-katholische Einwohner zum 31.12.2018 nach Alter

... Fortsetzung von vorheriger Seite

Stadtbezirke Stadtteile Statistische Bezirke	Römisch- katholisch	davon					
		unter 18 Jahre	18 bis unter 25 Jahre	25 bis unter 30 Jahre	30 bis unter 65 Jahre	65 bis unter 80 Jahre	80 Jahre und älter
		Anzahl	%	%	%	%	%
09 Neustheim/Neuhermsheim	2.172	14,6	9,2	5,8	48,3	13,7	8,4
091 Neustheim	834	12,7	10,2	6,0	46,5	15,1	9,5
0911 Neustheim-Nord	768	12,9	7,9	6,3	47,7	15,4	9,9
0912 Neustheim-Süd	26	0,0	84,6	0,0	15,4	0,0	0,0
0913 Neustheim-Ost	40	17,5	5,0	5,0	45,0	20,0	7,5
092 Neuhermsheim	1.338	15,8	8,6	5,7	49,3	12,9	7,7
0920 Neuhermsheim	1.338	15,8	8,6	5,7	49,3	12,9	7,7
10 Seckenheim	4.240	14,0	7,6	5,2	49,3	15,7	8,1
101 Seckenheim	3.588	13,7	7,7	5,0	48,8	16,2	8,5
1011 Seckenheim	3.401	13,5	7,9	5,2	48,5	16,3	8,6
1012 Suebenheim	187	18,7	5,3	2,7	53,5	12,8	7,0
102 Hochstätt	652	15,6	6,7	6,0	52,1	13,3	6,1
1020 Hochstätt	652	15,6	6,7	6,0	52,1	13,3	6,1
11 Friedrichsfeld	1.662	10,3	8,2	6,2	47,3	17,9	10,0
110 Friedrichsfeld	1.662	10,3	8,2	6,2	47,3	17,9	10,0
1101 Friedrichsfeld-Ost	1.408	9,9	8,0	6,3	47,9	17,9	10,0
1102 Friedrichsfeld-West	85	15,3	10,6	4,7	51,8	12,9	4,7
1103 Alteichwald	169	10,7	8,9	6,5	40,2	20,7	13,0
12 Käfertal	7.031	12,1	8,0	6,8	48,9	15,6	8,6
120 Käfertal	7.031	12,1	8,0	6,8	48,9	15,6	8,6
1201 Käfertal-Mitte	2.233	11,6	7,7	6,8	46,2	18,2	9,5
1202 Käfertal-West	225	11,6	6,7	9,3	58,2	10,7	3,6
1203 Käfertal-Nordost	265	15,1	9,8	7,9	59,2	5,7	2,3
1204 Käfertal-Süd	1.306	9,9	7,9	8,0	49,2	14,7	10,3
1205 Käfertal-Südwest	29	6,9	3,4	6,9	55,2	13,8	13,8
1206 Käfertal-Südost	1.220	13,1	9,5	7,5	53,0	11,6	5,3
1207 Sonnenschein	900	11,4	7,2	5,0	46,6	20,3	9,4
1208 Speckweggebiet östl.d.Hess.Str.	853	15,5	7,5	4,7	46,5	15,4	10,4
13 Vogelstang	3.679	11,5	6,9	5,0	43,2	19,6	13,8
130 Vogelstang	3.679	11,5	6,9	5,0	43,2	19,6	13,8
1300 Vogelstang	3.679	11,5	6,9	5,0	43,2	19,6	13,8
14 Wallstadt	2.414	14,7	5,8	4,9	47,8	18,1	8,7
140 Wallstadt	2.414	14,7	5,8	4,9	47,8	18,1	8,7
1401 Wallstadt	2.375	14,7	5,7	5,0	47,6	18,2	8,8
1402 Straßenheim	39	17,9	7,7	2,6	59,0	12,8	0,0
15 Feudenheim	3.972	13,0	6,9	5,4	45,6	18,4	10,7
150 Feudenheim	3.972	13,0	6,9	5,4	45,6	18,4	10,7
1501 Feudenheim-Nord	2.620	12,3	7,0	5,5	45,8	18,7	10,7
1502 Feudenheim-Süd	1.352	14,4	6,6	5,3	45,3	17,8	10,7
16 Neckarau	8.743	10,6	9,9	7,7	48,2	15,3	8,3
161 Neckarau	4.799	10,9	9,0	7,9	50,3	15,1	6,9
1611 Neckarau-Mitte	4.256	10,9	9,1	7,9	49,8	15,2	7,1
1612 Neckarau-Nordost	254	12,2	5,9	11,0	54,3	12,6	3,9
1613 Neckarau-Südost	281	9,6	9,6	6,0	52,7	17,1	5,0
1614 Neckarau-Süd	8	0,0	0,0	0,0	75,0	12,5	12,5
162 Niederfeld	1.946	11,0	9,2	5,9	45,2	17,4	11,2
1620 Niederfeld	1.946	11,0	9,2	5,9	45,2	17,4	11,2
163 Almenhof	1.998	9,5	13,0	8,8	46,0	13,6	9,2
1631 Almenhof	1.888	9,7	13,1	8,2	45,7	13,8	9,5
1632 Almenhof-Gewerbegebiet	110	5,5	10,0	19,1	50,9	10,0	4,5
17 Rheinau	8.075	11,9	7,1	5,9	48,8	17,5	8,7
170 Rheinau	8.075	11,9	7,1	5,9	48,8	17,5	8,7
1701 Casterfeld-West	111	16,2	3,6	13,5	51,4	11,7	3,6
1702 Mallau	10	0,0	20,0	0,0	70,0	10,0	0,0
1703 Casterfeld-Mitte	1.616	11,9	5,5	4,6	44,5	20,5	12,9
1704 Casterfeld-Ost	186	12,9	6,5	6,5	51,1	17,7	5,4
1705 Rheinau-Mitte	3.520	12,0	7,7	6,6	48,2	16,7	8,8
1706 Rheinau-Hafen	223	6,3	4,9	6,7	54,7	22,9	4,5
1707 Rheinau-Ost	4	0,0	25,0	0,0	75,0	0,0	0,0
1708 Pfingstberg	461	10,4	7,2	5,0	47,9	18,4	11,1
1709 Rheinau-Süd	1.944	12,6	7,6	5,5	52,7	15,9	5,7
Mannheim	85.306	10,5	9,8	8,2	48,0	15,2	8,3

3 Evangelische Einwohner zum 31.12.2018 nach Alter

Stadtbezirke Stadtteile Statistische Bezirke	Evangelisch	davon					
		unter 18 Jahre	18 bis unter 25 Jahre	25 bis unter 30 Jahre	30 bis unter 65 Jahre	65 bis unter 80 Jahre	80 Jahre und älter
		Anzahl	Anzahl	Anzahl	Anzahl	Anzahl	Anzahl
01 Innenstadt/Jungbusch	4.546	110	1.395	829	1.534	431	247
010 Innenstadt/Jungbusch	4.546	110	1.395	829	1.534	431	247
0101 Westliche Oberstadt (A-D)	687	13	224	117	212	73	48
0102 Westliche Unterstadt (E-K)	1.002	23	271	170	384	96	58
0103 Östliche Oberstadt (L-O)	634	20	190	115	193	72	44
0104 Östliche Unterstadt (P-U)	1.192	36	306	229	428	126	67
0105 Schlossgebiet (L5-15)	119	3	32	26	33	14	11
0106 Jungbusch	697	11	256	140	233	40	17
0107 Mühlau	215	4	116	32	51	10	2
02 Neckarstadt-West	2.452	116	406	337	1.184	277	132
020 Neckarstadt-West	2.452	116	406	337	1.184	277	132
0201 Neckarstadt-West	2.384	115	401	328	1.141	272	127
0202 Friesenheimer Insel	68	1	5	9	43	5	5
03 Neckarstadt-Ost	5.891	407	667	587	2.713	906	611
030 Neckarstadt-Ost	5.891	407	667	587	2.713	906	611
0301 Neckarstadt-Ost	2.970	184	312	345	1.423	400	306
0302 Herzogenried	1.189	106	121	78	528	222	134
0303 Neckarstadt-Nordost	880	73	102	53	377	170	105
0304 Wohlgelegen-West	741	39	124	96	330	97	55
0305 Wohlgelegen-Ost	111	5	8	15	55	17	11
04 Schwetzingenstadt/Oststadt	4.978	373	719	612	2.157	644	473
041 Oststadt	2.892	283	270	272	1.277	448	342
0411 Oststadt-Nord	1.820	194	159	153	758	325	231
0412 Oststadt-Süd	1.072	89	111	119	519	123	111
042 Schwetzingenstadt	2.086	90	449	340	880	196	131
0421 Schwetzingenstadt-West	2.086	90	449	340	880	196	131
0422 Schwetzingenstadt-Ost	0	0	0	0	0	0	0
05 Lindenhof	3.214	262	269	355	1.366	485	477
050 Lindenhof	3.214	262	269	355	1.366	485	477
0501 Lindenhof-West	2.683	202	230	328	1.150	405	368
0502 Lindenhof-Mitte	236	10	12	14	101	30	69
0503 Lindenhof-Ost	74	5	11	8	31	13	6
0504 Lindenhof-Niederfeld	221	45	16	5	84	37	34
06 Sandhofen	3.760	501	337	260	1.617	677	368
060 Sandhofen	3.760	501	337	260	1.617	677	368
0601 Sandhofen-West	1.507	215	139	88	659	267	139
0602 Sandhofen-Mitte	1.456	160	128	123	600	277	168
0603 Sandhofen-Nord	66	10	6	7	23	14	6
0604 Sandhofen-Südst	121	17	8	9	63	15	9
0605 Scharhof	265	45	27	14	125	40	14
0606 Kirschgartshausen	16	2	0	2	9	1	2
0607 Blumenau, Sandtorf	329	52	29	17	138	63	30
07 Schönau	2.690	281	215	180	1.303	480	231
070 Schönau	2.690	281	215	180	1.303	480	231
0701 Schönau-Nord	1.695	150	130	129	873	301	112
0702 Schönau-Süd	979	129	84	50	423	174	119
0703 Schönau-West	16	2	1	1	7	5	0
08 Waldhof	5.608	725	561	356	2.481	930	555
081 Waldhof	2.261	249	222	173	1.039	349	229
0811 Waldhof-West	337	24	48	26	194	34	11
0812 Waldhof-Mitte	256	26	22	23	109	33	43
0813 Speckweggebiet	1.265	151	113	100	531	222	148
0814 Speckweggebiet w estl.d.Hess.Str.	403	48	39	24	205	60	27
082 Gartenstadt	3.011	441	301	154	1.265	541	309
0821 Gartenstadt	2.789	425	279	141	1.158	498	288
0822 Gartenstadt-West	222	16	22	13	107	43	21
083 Luzenberg	336	35	38	29	177	40	17
0830 Luzenberg	336	35	38	29	177	40	17

Fortsetzung folgende Seite ...

Evangelische Einwohner zum 31.12.2018 nach Alter

... Fortsetzung von vorheriger Seite

Stadtbezirke Stadtteile Statistische Bezirke	Evangelisch	davon					
		unter 18 Jahre	18 bis unter 25 Jahre	25 bis unter 30 Jahre	30 bis unter 65 Jahre	65 bis unter 80 Jahre	80 Jahre und älter
		Anzahl	Anzahl	Anzahl	Anzahl	Anzahl	Anzahl
09 Neuostheim/Neuhermsheim	1.793	308	172	97	757	271	188
091 Neuostheim	779	119	74	41	311	149	85
0911 Neuostheim-Nord	738	119	57	39	299	142	82
0912 Neuostheim-Süd	23	0	17	2	4	0	0
0913 Neuostheim-Ost	18	0	0	0	8	7	3
092 Neuhermsheim	1.014	189	98	56	446	122	103
0920 Neuhermsheim	1.014	189	98	56	446	122	103
10 Seckenheim	4.057	597	435	251	1.780	601	393
101 Seckenheim	3.657	524	412	222	1.580	556	363
1011 Seckenheim	3.465	486	391	213	1.501	531	343
1012 Suebenheim	192	38	21	9	79	25	20
102 Hochstätt	400	73	23	29	200	45	30
1020 Hochstätt	400	73	23	29	200	45	30
11 Friedrichsfeld	1.492	193	127	100	640	289	143
110 Friedrichsfeld	1.492	193	127	100	640	289	143
1101 Friedrichsfeld-Ost	1.220	155	108	84	527	232	114
1102 Friedrichsfeld-West	56	8	3	1	26	12	6
1103 Alteichwald	216	30	16	15	87	45	23
12 Käfertal	5.685	706	580	409	2.515	910	565
120 Käfertal	5.685	706	580	409	2.515	910	565
1201 Käfertal-Mitte	1.952	210	208	165	832	330	207
1202 Käfertal-West	68	11	8	4	35	8	2
1203 Käfertal-Nordost	203	40	18	18	93	21	13
1204 Käfertal-Süd	1.059	101	116	69	491	168	114
1205 Käfertal-Südwest	27	2	0	0	14	7	4
1206 Käfertal-Südost	817	112	73	72	416	94	50
1207 Sonnenschein	939	137	101	32	364	183	122
1208 Speckweggebiet östl.d.Hess.Str.	620	93	56	49	270	99	53
13 Vogelstang	2.784	339	182	133	1.030	594	506
130 Vogelstang	2.784	339	182	133	1.030	594	506
1300 Vogelstang	2.784	339	182	133	1.030	594	506
14 Wallstadt	2.186	295	166	115	931	411	268
140 Wallstadt	2.186	295	166	115	931	411	268
1401 Wallstadt	2.140	284	163	114	905	407	267
1402 Straßenheim	46	11	3	1	26	4	1
15 Feudenheim	4.042	571	309	220	1.670	767	505
150 Feudenheim	4.042	571	309	220	1.670	767	505
1501 Feudenheim-Nord	2.710	341	205	154	1.139	497	374
1502 Feudenheim-Süd	1.332	230	104	66	531	270	131
16 Neckarau	7.304	769	797	538	3.107	1.246	847
161 Neckarau	3.584	358	356	298	1.621	600	351
1611 Neckarau-Mitte	3.255	322	323	274	1.465	549	322
1612 Neckarau-Nordost	146	14	17	16	72	16	11
1613 Neckarau-Südost	178	22	15	8	81	35	17
1614 Neckarau-Süd	5	0	1	0	3	0	1
162 Niederfeld	2.049	226	200	110	803	394	316
1620 Niederfeld	2.049	226	200	110	803	394	316
163 Almenhof	1.671	185	241	130	683	252	180
1631 Almenhof	1.605	183	235	118	652	245	172
1632 Almenhof-Gewerbegebiet	66	2	6	12	31	7	8
17 Rheinau	5.250	618	447	345	2.265	988	587
170 Rheinau	5.250	618	447	345	2.265	988	587
1701 Casterfeld-West	42	3	3	3	22	8	3
1702 Mallau	19	3	0	4	9	3	0
1703 Casterfeld-Mitte	1.262	131	114	70	517	253	177
1704 Casterfeld-Ost	137	19	8	13	60	26	11
1705 Rheinau-Mitte	1.849	186	136	138	804	362	223
1706 Rheinau-Hafen	135	19	10	3	56	36	11
1707 Rheinau-Ost	1	0	0	0	0	1	0
1708 Pfingstberg	473	76	42	27	186	78	64
1709 Rheinau-Süd	1.332	181	134	87	611	221	98
Mannheim	67.732	7.171	7.784	5.724	29.050	10.907	7.096

Evangelische Einwohner zum 31.12.2018 nach Alter

Stadtbezirke Stadtteile Statistische Bezirke	Evangelisch	davon					
		unter 18 Jahre	18 bis unter 25 Jahre	25 bis unter 30 Jahre	30 bis unter 65 Jahre	65 bis unter 80 Jahre	80 Jahre und älter
		Anzahl	%	%	%	%	%
01 Innenstadt/Jungbusch	4.546	2,4	30,7	18,2	33,7	9,5	5,4
010 Innenstadt/Jungbusch	4.546	2,4	30,7	18,2	33,7	9,5	5,4
0101 Westliche Oberstadt (A-D)	687	1,9	32,6	17,0	30,9	10,6	7,0
0102 Westliche Unterstadt (E-K)	1.002	2,3	27,0	17,0	38,3	9,6	5,8
0103 Östliche Oberstadt (L-O)	634	3,2	30,0	18,1	30,4	11,4	6,9
0104 Östliche Unterstadt (P-U)	1.192	3,0	25,7	19,2	35,9	10,6	5,6
0105 Schlossgebiet (L5-15)	119	2,5	26,9	21,8	27,7	11,8	9,2
0106 Jungbusch	697	1,6	36,7	20,1	33,4	5,7	2,4
0107 Mühlau	215	1,9	54,0	14,9	23,7	4,7	0,9
02 Neckarstadt-West	2.452	4,7	16,6	13,7	48,3	11,3	5,4
020 Neckarstadt-West	2.452	4,7	16,6	13,7	48,3	11,3	5,4
0201 Neckarstadt-West	2.384	4,8	16,8	13,8	47,9	11,4	5,3
0202 Friesenheimer Insel	68	1,5	7,4	13,2	63,2	7,4	7,4
03 Neckarstadt-Ost	5.891	6,9	11,3	10,0	46,1	15,4	10,4
030 Neckarstadt-Ost	5.891	6,9	11,3	10,0	46,1	15,4	10,4
0301 Neckarstadt-Ost	2.970	6,2	10,5	11,6	47,9	13,5	10,3
0302 Herzogenried	1.189	8,9	10,2	6,6	44,4	18,7	11,3
0303 Neckarstadt-Nordost	880	8,3	11,6	6,0	42,8	19,3	11,9
0304 Wohlgelegen-West	741	5,3	16,7	13,0	44,5	13,1	7,4
0305 Wohlgelegen-Ost	111	4,5	7,2	13,5	49,5	15,3	9,9
04 Schwetzingenstadt/Oststadt	4.978	7,5	14,4	12,3	43,3	12,9	9,5
041 Oststadt	2.892	9,8	9,3	9,4	44,2	15,5	11,8
0411 Oststadt-Nord	1.820	10,7	8,7	8,4	41,6	17,9	12,7
0412 Oststadt-Süd	1.072	8,3	10,4	11,1	48,4	11,5	10,4
042 Schwetzingenstadt	2.086	4,3	21,5	16,3	42,2	9,4	6,3
0421 Schwetzingenstadt-West	2.086	4,3	21,5	16,3	42,2	9,4	6,3
0422 Schwetzingenstadt-Ost	0	-	-	-	-	-	-
05 Lindenhof	3.214	8,2	8,4	11,0	42,5	15,1	14,8
050 Lindenhof	3.214	8,2	8,4	11,0	42,5	15,1	14,8
0501 Lindenhof-West	2.683	7,5	8,6	12,2	42,9	15,1	13,7
0502 Lindenhof-Mitte	236	4,2	5,1	5,9	42,8	12,7	29,2
0503 Lindenhof-Ost	74	6,8	14,9	10,8	41,9	17,6	8,1
0504 Lindenhof-Niederfeld	221	20,4	7,2	2,3	38,0	16,7	15,4
06 Sandhofen	3.760	13,3	9,0	6,9	43,0	18,0	9,8
060 Sandhofen	3.760	13,3	9,0	6,9	43,0	18,0	9,8
0601 Sandhofen-West	1.507	14,3	9,2	5,8	43,7	17,7	9,2
0602 Sandhofen-Mitte	1.456	11,0	8,8	8,4	41,2	19,0	11,5
0603 Sandhofen-Nord	66	15,2	9,1	10,6	34,8	21,2	9,1
0604 Sandhofen-Südost	121	14,0	6,6	7,4	52,1	12,4	7,4
0605 Scharhof	265	17,0	10,2	5,3	47,2	15,1	5,3
0606 Kirschgartshausen	16	12,5	0,0	12,5	56,3	6,3	12,5
0607 Blumenau, Sandtorf	329	15,8	8,8	5,2	41,9	19,1	9,1
07 Schöna	2.690	10,4	8,0	6,7	48,4	17,8	8,6
070 Schöna	2.690	10,4	8,0	6,7	48,4	17,8	8,6
0701 Schöna-Nord	1.695	8,8	7,7	7,6	51,5	17,8	6,6
0702 Schöna-Süd	979	13,2	8,6	5,1	43,2	17,8	12,2
0703 Schöna-West	16	12,5	6,3	6,3	43,8	31,3	0,0
08 Waldhof	5.608	12,9	10,0	6,3	44,2	16,6	9,9
081 Waldhof	2.261	11,0	9,8	7,7	46,0	15,4	10,1
0811 Waldhof-West	337	7,1	14,2	7,7	57,6	10,1	3,3
0812 Waldhof-Mitte	256	10,2	8,6	9,0	42,6	12,9	16,8
0813 Speckweggebiet	1.265	11,9	8,9	7,9	42,0	17,5	11,7
0814 Speckweggebiet westl.d.Hess.Str.	403	11,9	9,7	6,0	50,9	14,9	6,7
082 Gartenstadt	3.011	14,6	10,0	5,1	42,0	18,0	10,3
0821 Gartenstadt	2.789	15,2	10,0	5,1	41,5	17,9	10,3
0822 Gartenstadt-West	222	7,2	9,9	5,9	48,2	19,4	9,5
083 Luzenberg	336	10,4	11,3	8,6	52,7	11,9	5,1
0830 Luzenberg	336	10,4	11,3	8,6	52,7	11,9	5,1

Fortsetzung folgende Seite ...

... Fortsetzung von vorheriger Seite

Stadtbezirke Stadtteile Statistische Bezirke	Evangelisch	davon					
		unter 18 Jahre	18 bis unter 25 Jahre	25 bis unter 30 Jahre	30 bis unter 65 Jahre	65 bis unter 80 Jahre	80 Jahre und älter
		Anzahl	%	%	%	%	%
09 Neustheim/Neuhermsheim	1.793	17,2	9,6	5,4	42,2	15,1	10,5
091 Neustheim	779	15,3	9,5	5,3	39,9	19,1	10,9
0911 Neustheim-Nord	738	16,1	7,7	5,3	40,5	19,2	11,1
0912 Neustheim-Süd	23	0,0	73,9	8,7	17,4	0,0	0,0
0913 Neustheim-Ost	18	0,0	0,0	0,0	44,4	38,9	16,7
092 Neuhermsheim	1.014	18,6	9,7	5,5	44,0	12,0	10,2
0920 Neuhermsheim	1.014	18,6	9,7	5,5	44,0	12,0	10,2
10 Seckenheim	4.057	14,7	10,7	6,2	43,9	14,8	9,7
101 Seckenheim	3.657	14,3	11,3	6,1	43,2	15,2	9,9
1011 Seckenheim	3.465	14,0	11,3	6,1	43,3	15,3	9,9
1012 Suebenheim	192	19,8	10,9	4,7	41,1	13,0	10,4
102 Hochstätt	400	18,3	5,8	7,3	50,0	11,3	7,5
1020 Hochstätt	400	18,3	5,8	7,3	50,0	11,3	7,5
11 Friedrichsfeld	1.492	12,9	8,5	6,7	42,9	19,4	9,6
110 Friedrichsfeld	1.492	12,9	8,5	6,7	42,9	19,4	9,6
1101 Friedrichsfeld-Ost	1.220	12,7	8,9	6,9	43,2	19,0	9,3
1102 Friedrichsfeld-West	56	14,3	5,4	1,8	46,4	21,4	10,7
1103 Alteichwald	216	13,9	7,4	6,9	40,3	20,8	10,6
12 Käfertal	5.685	12,4	10,2	7,2	44,2	16,0	9,9
120 Käfertal	5.685	12,4	10,2	7,2	44,2	16,0	9,9
1201 Käfertal-Mitte	1.952	10,8	10,7	8,5	42,6	16,9	10,6
1202 Käfertal-West	68	16,2	11,8	5,9	51,5	11,8	2,9
1203 Käfertal-Nordost	203	19,7	8,9	8,9	45,8	10,3	6,4
1204 Käfertal-Süd	1.059	9,5	11,0	6,5	46,4	15,9	10,8
1205 Käfertal-Südwest	27	7,4	0,0	0,0	51,9	25,9	14,8
1206 Käfertal-Südost	817	13,7	8,9	8,8	50,9	11,5	6,1
1207 Sonnenschein	939	14,6	10,8	3,4	38,8	19,5	13,0
1208 Speckweggebiet östl.d.Hess.Str.	620	15,0	9,0	7,9	43,5	16,0	8,5
13 Vogelstang	2.784	12,2	6,5	4,8	37,0	21,3	18,2
130 Vogelstang	2.784	12,2	6,5	4,8	37,0	21,3	18,2
1300 Vogelstang	2.784	12,2	6,5	4,8	37,0	21,3	18,2
14 Wallstadt	2.186	13,5	7,6	5,3	42,6	18,8	12,3
140 Wallstadt	2.186	13,5	7,6	5,3	42,6	18,8	12,3
1401 Wallstadt	2.140	13,3	7,6	5,3	42,3	19,0	12,5
1402 Straßenheim	46	23,9	6,5	2,2	56,5	8,7	2,2
15 Feudenheim	4.042	14,1	7,6	5,4	41,3	19,0	12,5
150 Feudenheim	4.042	14,1	7,6	5,4	41,3	19,0	12,5
1501 Feudenheim-Nord	2.710	12,6	7,6	5,7	42,0	18,3	13,8
1502 Feudenheim-Süd	1.332	17,3	7,8	5,0	39,9	20,3	9,8
16 Neckarau	7.304	10,5	10,9	7,4	42,5	17,1	11,6
161 Neckarau	3.584	10,0	9,9	8,3	45,2	16,7	9,8
1611 Neckarau-Mitte	3.255	9,9	9,9	8,4	45,0	16,9	9,9
1612 Neckarau-Nordost	146	9,6	11,6	11,0	49,3	11,0	7,5
1613 Neckarau-Südost	178	12,4	8,4	4,5	45,5	19,7	9,6
1614 Neckarau-Süd	5	0,0	20,0	0,0	60,0	0,0	20,0
162 Niederfeld	2.049	11,0	9,8	5,4	39,2	19,2	15,4
1620 Niederfeld	2.049	11,0	9,8	5,4	39,2	19,2	15,4
163 Almenhof	1.671	11,1	14,4	7,8	40,9	15,1	10,8
1631 Almenhof	1.605	11,4	14,6	7,4	40,6	15,3	10,7
1632 Almenhof-Gewerbegebiet	66	3,0	9,1	18,2	47,0	10,6	12,1
17 Rheinau	5.250	11,8	8,5	6,6	43,1	18,8	11,2
170 Rheinau	5.250	11,8	8,5	6,6	43,1	18,8	11,2
1701 Casterfeld-West	42	7,1	7,1	7,1	52,4	19,0	7,1
1702 Mallau	19	15,8	0,0	21,1	47,4	15,8	0,0
1703 Casterfeld-Mitte	1.262	10,4	9,0	5,5	41,0	20,0	14,0
1704 Casterfeld-Ost	137	13,9	5,8	9,5	43,8	19,0	8,0
1705 Rheinau-Mitte	1.849	10,1	7,4	7,5	43,5	19,6	12,1
1706 Rheinau-Hafen	135	14,1	7,4	2,2	41,5	26,7	8,1
1707 Rheinau-Ost	1	0,0	0,0	0,0	0,0	100,0	0,0
1708 Pfingstberg	473	16,1	8,9	5,7	39,3	16,5	13,5
1709 Rheinau-Süd	1.332	13,6	10,1	6,5	45,9	16,6	7,4
Mannheim	67.732	10,6	11,5	8,5	42,9	16,1	10,5

4 Einwohner mit sonstiger/keiner Religionszugehörigkeit zum 31.12.2018 nach Alter

Stadtbezirke Stadtteile Statistische Bezirke	sonstige/ keine	davon					
		unter 18 Jahre	18 bis unter 25 Jahre	25 bis unter 30 Jahre	30 bis unter 65 Jahre	65 bis unter 80 Jahre	80 Jahre und älter
		Anzahl	Anzahl	Anzahl	Anzahl	Anzahl	Anzahl
01 Innenstadt/Jungbusch	18.994	2.758	2.652	2.508	9.209	1.473	394
010 Innenstadt/Jungbusch	18.994	2.758	2.652	2.508	9.209	1.473	394
0101 Westliche Oberstadt (A-D)	2.013	215	337	333	933	154	41
0102 Westliche Unterstadt (E-K)	6.034	1.117	714	637	2.878	542	146
0103 Östliche Oberstadt (L-O)	1.812	169	249	293	900	153	48
0104 Östliche Unterstadt (P-U)	4.784	592	586	644	2.472	384	106
0105 Schlossgebiet (L5-15)	415	39	81	74	193	24	4
0106 Jungbusch	3.111	528	487	433	1.450	173	40
0107 Mühlau	825	98	198	94	383	43	9
02 Neckarstadt-West	14.372	3.046	1.708	1.420	6.876	1.104	218
020 Neckarstadt-West	14.372	3.046	1.708	1.420	6.876	1.104	218
0201 Neckarstadt-West	13.684	2.920	1.574	1.337	6.560	1.077	216
0202 Friesenheimer Insel	688	126	134	83	316	27	2
03 Neckarstadt-Ost	19.542	3.831	1.991	1.716	9.564	2.009	431
030 Neckarstadt-Ost	19.542	3.831	1.991	1.716	9.564	2.009	431
0301 Neckarstadt-Ost	8.740	1.528	663	798	4.602	926	223
0302 Herzogenried	4.517	1.041	559	364	1.972	476	105
0303 Neckarstadt-Nordost	2.971	585	421	242	1.372	304	47
0304 Wohlgelegen-West	2.831	560	296	282	1.363	278	52
0305 Wohlgelegen-Ost	483	117	52	30	255	25	4
04 Schwetzingenstadt/Oststadt	12.467	1.772	942	1.404	6.715	1.310	324
041 Oststadt	6.789	1.023	349	585	3.699	907	226
0411 Oststadt-Nord	4.199	609	193	313	2.285	630	169
0412 Oststadt-Süd	2.590	414	156	272	1.414	277	57
042 Schwetzingenstadt	5.678	749	593	819	3.016	403	98
0421 Schwetzingenstadt-West	5.663	745	592	819	3.006	403	98
0422 Schwetzingenstadt-Ost	15	4	1	0	10	0	0
05 Lindenhof	7.014	1.085	366	760	3.824	734	245
050 Lindenhof	7.014	1.085	366	760	3.824	734	245
0501 Lindenhof-West	6.053	935	322	682	3.321	607	186
0502 Lindenhof-Mitte	437	63	10	50	234	38	42
0503 Lindenhof-Ost	251	42	24	17	130	33	5
0504 Lindenhof-Niederfeld	273	45	10	11	139	56	12
06 Sandhofen	5.803	1.021	374	381	3.205	662	160
060 Sandhofen	5.803	1.021	374	381	3.205	662	160
0601 Sandhofen-West	2.273	454	146	131	1.293	201	48
0602 Sandhofen-Mitte	2.429	384	184	185	1.301	303	72
0603 Sandhofen-Nord	121	28	8	8	61	15	1
0604 Sandhofen-Südost	225	37	7	11	120	35	15
0605 Scharhof	295	54	10	23	170	30	8
0606 Kirschgartshausen	13	2	1	0	8	1	1
0607 Blumenau, Sandtorf	447	62	18	23	252	77	15
07 Schönau	6.703	1.688	578	430	3.165	687	155
070 Schönau	6.703	1.688	578	430	3.165	687	155
0701 Schönau-Nord	5.024	1.386	457	332	2.278	473	98
0702 Schönau-Süd	1.637	293	119	96	867	207	55
0703 Schönau-West	42	9	2	2	20	7	2
08 Waldhof	13.141	3.010	1.045	919	6.434	1.340	393
081 Waldhof	6.336	1.534	548	521	2.987	566	180
0811 Waldhof-West	1.746	458	177	162	819	107	23
0812 Waldhof-Mitte	743	147	63	74	338	84	37
0813 Speckweggebiet	2.910	716	216	230	1.367	280	101
0814 Speckweggebiet w estl.d.Hess.Str.	937	213	92	55	463	95	19
082 Gartenstadt	4.616	908	270	215	2.403	633	187
0821 Gartenstadt	4.039	741	220	180	2.146	583	169
0822 Gartenstadt-West	577	167	50	35	257	50	18
083 Luzenberg	2.189	568	227	183	1.044	141	26
0830 Luzenberg	2.189	568	227	183	1.044	141	26

Fortsetzung folgende Seite ...

Einwohner mit sonstiger/keiner Religionszugehörigkeit zum 31.12.2018 nach Alter

... Fortsetzung von vorheriger Seite

Stadtbezirke Stadtteile Statistische Bezirke	sonstige/ keine	davon					
		unter 18 Jahre	18 bis unter 25 Jahre	25 bis unter 30 Jahre	30 bis unter 65 Jahre	65 bis unter 80 Jahre	80 Jahre und älter
		Anzahl	Anzahl	Anzahl	Anzahl	Anzahl	Anzahl
09 Neustheim/Neuhermsheim	3.532	670	259	190	1.909	415	89
091 Neustheim	1.333	246	114	82	674	181	36
0911 Neustheim-Nord	1.224	235	81	75	626	172	35
0912 Neustheim-Süd	48	0	28	4	16	0	0
0913 Neustheim-Ost	61	11	5	3	32	9	1
092 Neuhermsheim	2.199	424	145	108	1.235	234	53
0920 Neuhermsheim	2.199	424	145	108	1.235	234	53
10 Seckenheim	7.657	1.727	598	487	4.008	700	137
101 Seckenheim	5.559	1.064	350	347	3.078	607	113
1011 Seckenheim	5.303	1.016	339	335	2.934	573	106
1012 Suebenheim	256	48	11	12	144	34	7
102 Hochstätt	2.098	663	248	140	930	93	24
1020 Hochstätt	2.098	663	248	140	930	93	24
11 Friedrichsfeld	2.328	392	158	178	1.283	283	34
110 Friedrichsfeld	2.328	392	158	178	1.283	283	34
1101 Friedrichsfeld-Ost	2.000	353	129	154	1.086	247	31
1102 Friedrichsfeld-West	126	21	19	12	66	8	0
1103 Alteichwald	202	18	10	12	131	28	3
12 Käfertal	13.158	2.684	965	948	6.893	1.352	316
120 Käfertal	13.158	2.684	965	948	6.893	1.352	316
1201 Käfertal-Mitte	4.171	834	311	313	2.123	484	106
1202 Käfertal-West	269	44	23	21	159	20	2
1203 Käfertal-Nordost	829	235	71	68	431	21	3
1204 Käfertal-Süd	2.434	443	192	235	1.227	259	78
1205 Käfertal-Südwest	112	18	12	7	61	8	6
1206 Käfertal-Südost	2.516	558	162	189	1.413	166	28
1207 Sonnenschein	1.547	269	97	44	814	254	69
1208 Speckweggebiet östl.d.Hess.Str.	1.280	283	97	71	665	140	24
13 Vogelstang	6.036	1.299	392	299	2.836	883	327
130 Vogelstang	6.036	1.299	392	299	2.836	883	327
1300 Vogelstang	6.036	1.299	392	299	2.836	883	327
14 Wallstadt	3.368	625	136	129	1.879	495	104
140 Wallstadt	3.368	625	136	129	1.879	495	104
1401 Wallstadt	3.307	616	134	128	1.831	494	104
1402 Straßenheim	61	9	2	1	48	1	0
15 Feudenheim	6.304	1.116	403	334	3.331	929	191
150 Feudenheim	6.304	1.116	403	334	3.331	929	191
1501 Feudenheim-Nord	4.357	774	314	246	2.288	596	139
1502 Feudenheim-Süd	1.947	342	89	88	1.043	333	52
16 Neckarau	14.762	2.519	1.315	1.176	7.651	1.703	398
161 Neckarau	7.724	1.446	679	654	3.985	799	161
1611 Neckarau-Mitte	6.530	1.236	526	552	3.372	702	142
1612 Neckarau-Nordost	608	94	100	64	310	36	4
1613 Neckarau-Südost	568	116	51	36	293	57	15
1614 Neckarau-Süd	18	0	2	2	10	4	0
162 Niederfeld	3.648	510	267	231	1.965	514	161
1620 Niederfeld	3.648	510	267	231	1.965	514	161
163 Almenhof	3.390	563	369	291	1.701	390	76
1631 Almenhof	3.084	528	318	260	1.544	363	71
1632 Almenhof-Gewerbegebiet	306	35	51	31	157	27	5
17 Rheinau	11.861	2.259	925	857	6.212	1.343	265
170 Rheinau	11.861	2.259	925	857	6.212	1.343	265
1701 Casterfeld-West	285	69	33	26	137	15	5
1702 Mallau	20	0	4	1	9	4	2
1703 Casterfeld-Mitte	1.920	294	146	112	1.037	262	69
1704 Casterfeld-Ost	335	91	32	28	149	35	0
1705 Rheinau-Mitte	5.193	1.163	440	415	2.522	526	127
1706 Rheinau-Hafen	610	31	51	45	439	38	6
1707 Rheinau-Ost	4	0	0	0	3	1	0
1708 Pfingstberg	721	127	51	30	383	115	15
1709 Rheinau-Süd	2.773	484	168	200	1.533	347	41
Mannheim	167.042	31.502	14.807	14.136	84.994	17.422	4.181

Einwohner mit sonstiger/keiner Religionszugehörigkeit zum 31.12.2018 nach Alter

Stadtbezirke Stadtteile Statistische Bezirke	sonstige/ keine	davon					
		unter 18 Jahre	18 bis unter 25 Jahre	25 bis unter 30 Jahre	30 bis unter 65 Jahre	65 bis unter 80 Jahre	80 Jahre und älter
		Anzahl	%	%	%	%	%
01 Innenstadt/Jungbusch	18.994	14,5	14,0	13,2	48,5	7,8	2,1
010 Innenstadt/Jungbusch	18.994	14,5	14,0	13,2	48,5	7,8	2,1
0101 Westliche Oberstadt (A-D)	2.013	10,7	16,7	16,5	46,3	7,7	2,0
0102 Westliche Unterstadt (E-K)	6.034	18,5	11,8	10,6	47,7	9,0	2,4
0103 Östliche Oberstadt (L-O)	1.812	9,3	13,7	16,2	49,7	8,4	2,6
0104 Östliche Unterstadt (P-U)	4.784	12,4	12,2	13,5	51,7	8,0	2,2
0105 Schlossgebiet (L5-15)	415	9,4	19,5	17,8	46,5	5,8	1,0
0106 Jungbusch	3.111	17,0	15,7	13,9	46,6	5,6	1,3
0107 Mühlau	825	11,9	24,0	11,4	46,4	5,2	1,1
02 Neckarstadt-West	14.372	21,2	11,9	9,9	47,8	7,7	1,5
020 Neckarstadt-West	14.372	21,2	11,9	9,9	47,8	7,7	1,5
0201 Neckarstadt-West	13.684	21,3	11,5	9,8	47,9	7,9	1,6
0202 Friesenheimer Insel	688	18,3	19,5	12,1	45,9	3,9	0,3
03 Neckarstadt-Ost	19.542	19,6	10,2	8,8	48,9	10,3	2,2
030 Neckarstadt-Ost	19.542	19,6	10,2	8,8	48,9	10,3	2,2
0301 Neckarstadt-Ost	8.740	17,5	7,6	9,1	52,7	10,6	2,6
0302 Herzogenried	4.517	23,0	12,4	8,1	43,7	10,5	2,3
0303 Neckarstadt-Nordost	2.971	19,7	14,2	8,1	46,2	10,2	1,6
0304 Wohlgelegen-West	2.831	19,8	10,5	10,0	48,1	9,8	1,8
0305 Wohlgelegen-Ost	483	24,2	10,8	6,2	52,8	5,2	0,8
04 Schwetzingenstadt/Oststadt	12.467	14,2	7,6	11,3	53,9	10,5	2,6
041 Oststadt	6.789	15,1	5,1	8,6	54,5	13,4	3,3
0411 Oststadt-Nord	4.199	14,5	4,6	7,5	54,4	15,0	4,0
0412 Oststadt-Süd	2.590	16,0	6,0	10,5	54,6	10,7	2,2
042 Schwetzingenstadt	5.678	13,2	10,4	14,4	53,1	7,1	1,7
0421 Schwetzingenstadt-West	5.663	13,2	10,5	14,5	53,1	7,1	1,7
0422 Schwetzingenstadt-Ost	15	26,7	6,7	0,0	66,7	0,0	0,0
05 Lindenhof	7.014	15,5	5,2	10,8	54,5	10,5	3,5
050 Lindenhof	7.014	15,5	5,2	10,8	54,5	10,5	3,5
0501 Lindenhof-West	6.053	15,4	5,3	11,3	54,9	10,0	3,1
0502 Lindenhof-Mitte	437	14,4	2,3	11,4	53,5	8,7	9,6
0503 Lindenhof-Ost	251	16,7	9,6	6,8	51,8	13,1	2,0
0504 Lindenhof-Niederfeld	273	16,5	3,7	4,0	50,9	20,5	4,4
06 Sandhofen	5.803	17,6	6,4	6,6	55,2	11,4	2,8
060 Sandhofen	5.803	17,6	6,4	6,6	55,2	11,4	2,8
0601 Sandhofen-West	2.273	20,0	6,4	5,8	56,9	8,8	2,1
0602 Sandhofen-Mitte	2.429	15,8	7,6	7,6	53,6	12,5	3,0
0603 Sandhofen-Nord	121	23,1	6,6	6,6	50,4	12,4	0,8
0604 Sandhofen-Südost	225	16,4	3,1	4,9	53,3	15,6	6,7
0605 Scharhof	295	18,3	3,4	7,8	57,6	10,2	2,7
0606 Kirschgartshausen	13	15,4	7,7	0,0	61,5	7,7	7,7
0607 Blumenau, Sandtorf	447	13,9	4,0	5,1	56,4	17,2	3,4
07 Schönau	6.703	25,2	8,6	6,4	47,2	10,2	2,3
070 Schönau	6.703	25,2	8,6	6,4	47,2	10,2	2,3
0701 Schönau-Nord	5.024	27,6	9,1	6,6	45,3	9,4	2,0
0702 Schönau-Süd	1.637	17,9	7,3	5,9	53,0	12,6	3,4
0703 Schönau-West	42	21,4	4,8	4,8	47,6	16,7	4,8
08 Waldhof	13.141	22,9	8,0	7,0	49,0	10,2	3,0
081 Waldhof	6.336	24,2	8,6	8,2	47,1	8,9	2,8
0811 Waldhof-West	1.746	26,2	10,1	9,3	46,9	6,1	1,3
0812 Waldhof-Mitte	743	19,8	8,5	10,0	45,5	11,3	5,0
0813 Speckw eggebiet	2.910	24,6	7,4	7,9	47,0	9,6	3,5
0814 Speckw eggebiet w estl.d.Hess.Str.	937	22,7	9,8	5,9	49,4	10,1	2,0
082 Gartenstadt	4.616	19,7	5,8	4,7	52,1	13,7	4,1
0821 Gartenstadt	4.039	18,3	5,4	4,5	53,1	14,4	4,2
0822 Gartenstadt-West	577	28,9	8,7	6,1	44,5	8,7	3,1
083 Luzenberg	2.189	25,9	10,4	8,4	47,7	6,4	1,2
0830 Luzenberg	2.189	25,9	10,4	8,4	47,7	6,4	1,2

Fortsetzung folgende Seite ...

Einwohner mit sonstiger/keiner Religionszugehörigkeit zum 31.12.2018 nach Alter

... Fortsetzung von vorheriger Seite

Stadtbezirke Stadtteile Statistische Bezirke	sonstige/ keine	davon					
		unter 18 Jahre	18 bis unter 25 Jahre	25 bis unter 30 Jahre	30 bis unter 65 Jahre	65 bis unter 80 Jahre	80 Jahre und älter
		Anzahl	%	%	%	%	%
09 Neustheim/Neuhermsheim	3.532	19,0	7,3	5,4	54,0	11,7	2,5
091 Neustheim	1.333	18,5	8,6	6,2	50,6	13,6	2,7
0911 Neustheim-Nord	1.224	19,2	6,6	6,1	51,1	14,1	2,9
0912 Neustheim-Süd	48	0,0	58,3	8,3	33,3	0,0	0,0
0913 Neustheim-Ost	61	18,0	8,2	4,9	52,5	14,8	1,6
092 Neuhermsheim	2.199	19,3	6,6	4,9	56,2	10,6	2,4
0920 Neuhermsheim	2.199	19,3	6,6	4,9	56,2	10,6	2,4
10 Seckenheim	7.657	22,6	7,8	6,4	52,3	9,1	1,8
101 Seckenheim	5.559	19,1	6,3	6,2	55,4	10,9	2,0
1011 Seckenheim	5.303	19,2	6,4	6,3	55,3	10,8	2,0
1012 Suebenheim	256	18,8	4,3	4,7	56,3	13,3	2,7
102 Hochstätt	2.098	31,6	11,8	6,7	44,3	4,4	1,1
1020 Hochstätt	2.098	31,6	11,8	6,7	44,3	4,4	1,1
11 Friedrichsfeld	2.328	16,8	6,8	7,6	55,1	12,2	1,5
110 Friedrichsfeld	2.328	16,8	6,8	7,6	55,1	12,2	1,5
1101 Friedrichsfeld-Ost	2.000	17,7	6,5	7,7	54,3	12,4	1,6
1102 Friedrichsfeld-West	126	16,7	15,1	9,5	52,4	6,3	0,0
1103 Alteichwald	202	8,9	5,0	5,9	64,9	13,9	1,5
12 Käfertal	13.158	20,4	7,3	7,2	52,4	10,3	2,4
120 Käfertal	13.158	20,4	7,3	7,2	52,4	10,3	2,4
1201 Käfertal-Mitte	4.171	20,0	7,5	7,5	50,9	11,6	2,5
1202 Käfertal-West	269	16,4	8,6	7,8	59,1	7,4	0,7
1203 Käfertal-Nordost	829	28,3	8,6	8,2	52,0	2,5	0,4
1204 Käfertal-Süd	2.434	18,2	7,9	9,7	50,4	10,6	3,2
1205 Käfertal-Südwest	112	16,1	10,7	6,3	54,5	7,1	5,4
1206 Käfertal-Südost	2.516	22,2	6,4	7,5	56,2	6,6	1,1
1207 Sonnenschein	1.547	17,4	6,3	2,8	52,6	16,4	4,5
1208 Speckweggebiet östl.d.Hess.Str.	1.280	22,1	7,6	5,5	52,0	10,9	1,9
13 Vogelstang	6.036	21,5	6,5	5,0	47,0	14,6	5,4
130 Vogelstang	6.036	21,5	6,5	5,0	47,0	14,6	5,4
1300 Vogelstang	6.036	21,5	6,5	5,0	47,0	14,6	5,4
14 Wallstadt	3.368	18,6	4,0	3,8	55,8	14,7	3,1
140 Wallstadt	3.368	18,6	4,0	3,8	55,8	14,7	3,1
1401 Wallstadt	3.307	18,6	4,1	3,9	55,4	14,9	3,1
1402 Straßenheim	61	14,8	3,3	1,6	78,7	1,6	0,0
15 Feudenheim	6.304	17,7	6,4	5,3	52,8	14,7	3,0
150 Feudenheim	6.304	17,7	6,4	5,3	52,8	14,7	3,0
1501 Feudenheim-Nord	4.357	17,8	7,2	5,6	52,5	13,7	3,2
1502 Feudenheim-Süd	1.947	17,6	4,6	4,5	53,6	17,1	2,7
16 Neckarau	14.762	17,1	8,9	8,0	51,8	11,5	2,7
161 Neckarau	7.724	18,7	8,8	8,5	51,6	10,3	2,1
1611 Neckarau-Mitte	6.530	18,9	8,1	8,5	51,6	10,8	2,2
1612 Neckarau-Nordost	608	15,5	16,4	10,5	51,0	5,9	0,7
1613 Neckarau-Südost	568	20,4	9,0	6,3	51,6	10,0	2,6
1614 Neckarau-Süd	18	0,0	11,1	11,1	55,6	22,2	0,0
162 Niederfeld	3.648	14,0	7,3	6,3	53,9	14,1	4,4
1620 Niederfeld	3.648	14,0	7,3	6,3	53,9	14,1	4,4
163 Almenhof	3.390	16,6	10,9	8,6	50,2	11,5	2,2
1631 Almenhof	3.084	17,1	10,3	8,4	50,1	11,8	2,3
1632 Almenhof-Gewerbegebiet	306	11,4	16,7	10,1	51,3	8,8	1,6
17 Rheinau	11.861	19,0	7,8	7,2	52,4	11,3	2,2
170 Rheinau	11.861	19,0	7,8	7,2	52,4	11,3	2,2
1701 Casterfeld-West	285	24,2	11,6	9,1	48,1	5,3	1,8
1702 Mallau	20	0,0	20,0	5,0	45,0	20,0	10,0
1703 Casterfeld-Mitte	1.920	15,3	7,6	5,8	54,0	13,6	3,6
1704 Casterfeld-Ost	335	27,2	9,6	8,4	44,5	10,4	0,0
1705 Rheinau-Mitte	5.193	22,4	8,5	8,0	48,6	10,1	2,4
1706 Rheinau-Hafen	610	5,1	8,4	7,4	72,0	6,2	1,0
1707 Rheinau-Ost	4	0,0	0,0	0,0	75,0	25,0	0,0
1708 Pfingstberg	721	17,6	7,1	4,2	53,1	16,0	2,1
1709 Rheinau-Süd	2.773	17,5	6,1	7,2	55,3	12,5	1,5
Mannheim	167.042	18,9	8,9	8,5	50,9	10,4	2,5