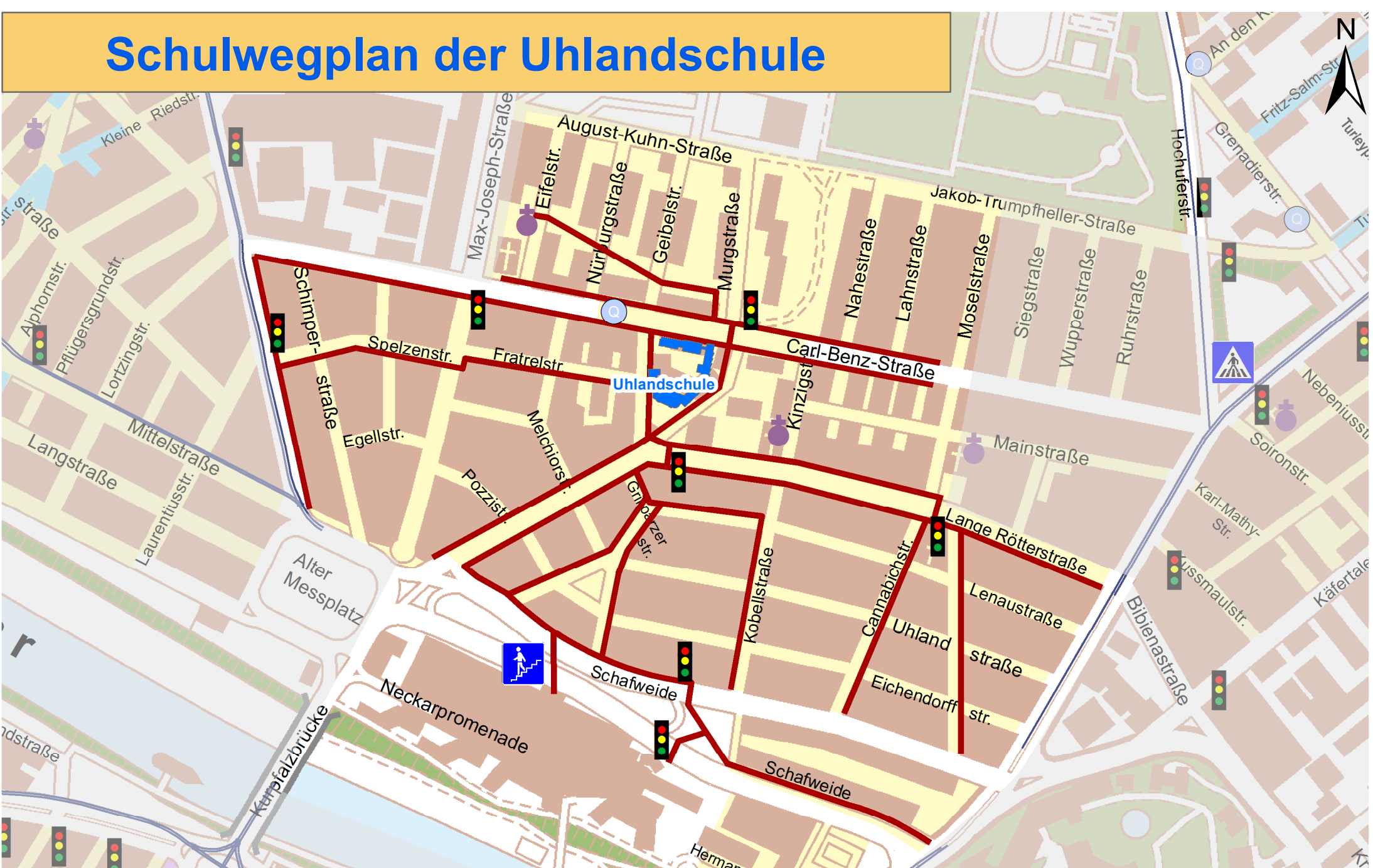









Schulwegplan der Uhlandschule



-  Schulwege
-  Ampel
-  Fußgängerüberweg
-  Bahnübergang
-  Tempo 30
-  Unter-/Überführung
-  Querungshilfe

STADT MANNHEIM
Stadtplanung
Abt. Verkehrsplanung
www.mannheim.de/buerger-sein/schulwegpläne
Stand: Juli 2018