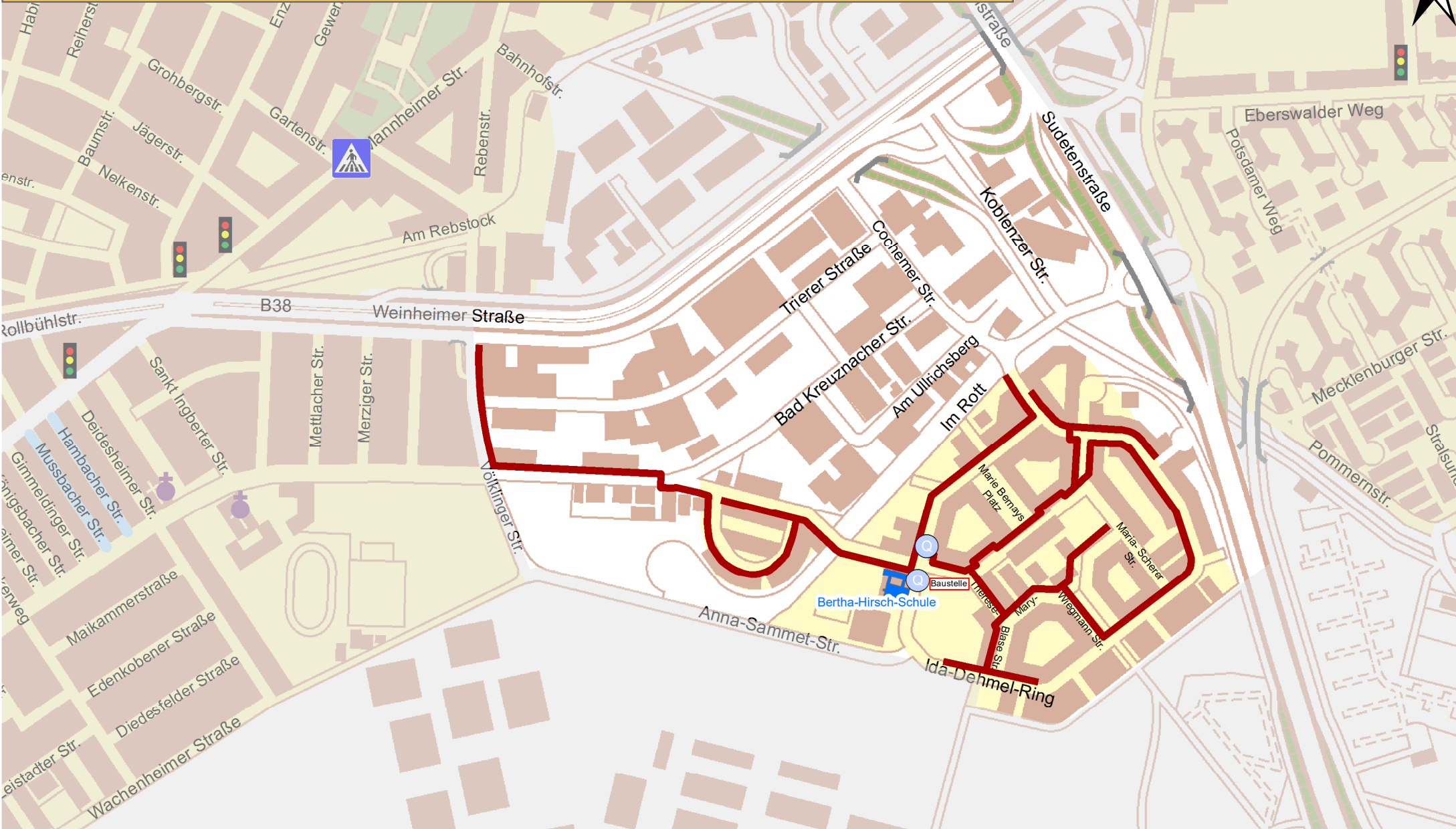










# Schulwegplan der Bertha-Hirsch-Schule

Auf der Vogelstang



 Schulwege	 Ampel	 Fußgängerüberweg	 Bahnübergang
 Verkehrsberuhigter Bereich	 Unter-/Überführung	 Querungshilfe	
 Tempo 30			

**STADT MANNHEIM**  
Stadtplanung  
Abt. Verkehrsplanung  
[www.mannheim.de/buerger-sein/schulwegplaene](http://www.mannheim.de/buerger-sein/schulwegplaene)  
Stand: Juli 2018