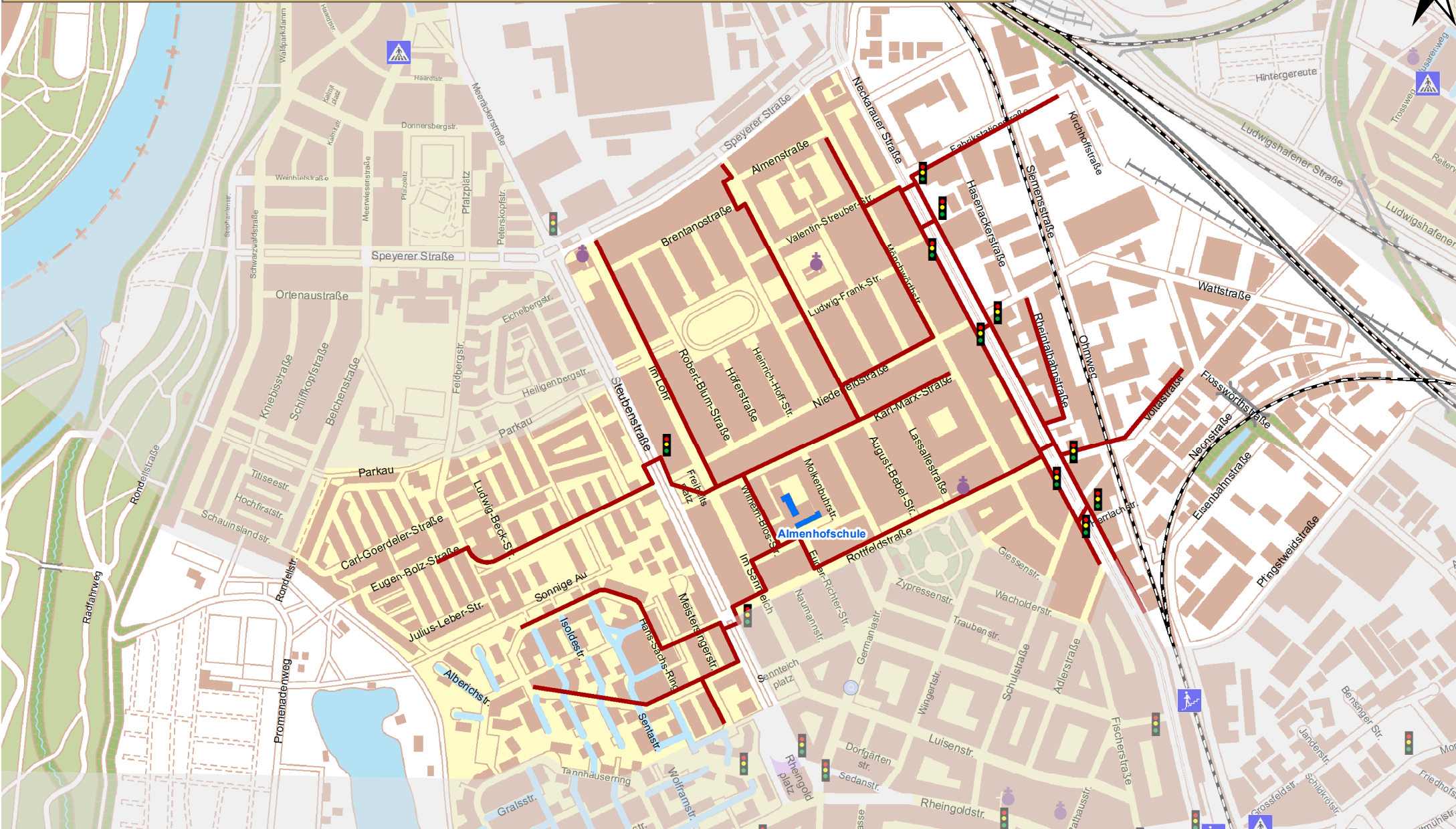










# Schulwegplan der Almenhofschule



 Schulwege	 Ampel	 Fußgängerüberweg	 Bahnübergang
 Verkehrsberuhigter Bereich	 Unter-/Überführung	 Querungshilfe	
 Tempo 30			

**STADT MANNHEIM**  
 Stadtplanung  
 Abt. Verkehrsplanung  
[www.mannheim.de/buerger-sein/schulwegplaene](http://www.mannheim.de/buerger-sein/schulwegplaene)  
 Stand: Juli 2018