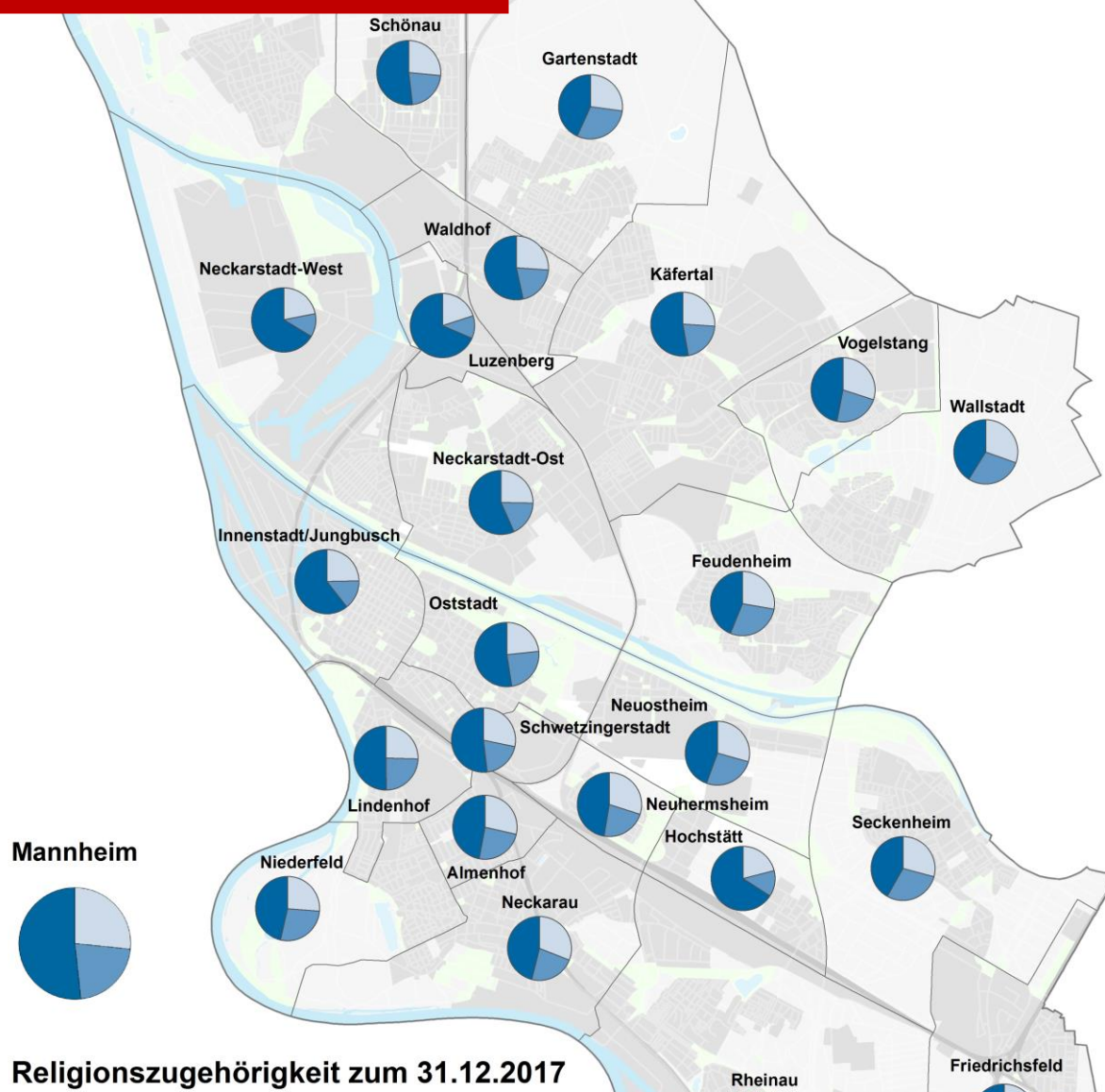


# RELIGIONS- ZUGEHÖRIGKEIT 2017

IN KLEINRÄUMIGER  
GLIEDERUNG

Statistische Daten  
Mannheim N°11/2018



---

## Inhaltsverzeichnis

0	Erläuterungen.....	3
1	Einwohner zum 31.12.2017 nach Religionszugehörigkeit .....	5
2	Römisch-katholische Einwohner zum 31.12.2017 nach Alter .....	13
3	Evangelische Einwohner zum 31.12.2017 nach Alter .....	17
4	Einwohner mit sonstiger/keiner Religionszugehörigkeit zum 31.12.2017 nach Alter ....	21

## Abbildungsverzeichnis

Abbildung 1: Religionszugehörigkeit zum 31.12.2017 .....	9
Abbildung 2: Anteil der römisch-katholischen Einwohner zum 31.12.2017.....	10
Abbildung 3: Anteil evangelischer Einwohner zum 31.12.2017 .....	11
Abbildung 4: Anteil der Einwohner mit sonstiger/keiner Religionszugehörigkeit zum 31.12.2017.....	12

## Impressum

**STADTMANNHEIM**<sup>2</sup>  
Kommunale Statistikstelle

Postfach 101832, 68018 Mannheim  
Tel. 0621 293-7492  
Fax 0621 293-7750  
E-Mail: statistikstelle@mannheim.de  
[www.mannheim.de/statistik](http://www.mannheim.de/statistik)  
Mannheim, Juli 2018

## 0 Erläuterungen

Städte und Gemeinden sind nach Meldegesetz dazu verpflichtet, die in ihrem Zuständigkeitsbereich wohnenden Personen als Einwohner zu registrieren.

Zur Wahrnehmung ihrer kommunalen Aufgaben sind Städte und Gemeinden berechtigt, Einträge des Einwohnermelderegisters statistisch auszuwerten und zu veröffentlichen. Näheres regeln die Landesstatistikgesetze und die örtlichen Statistiksatzungen.

Die Melderegisterdaten werden in sogenannten Datenabzügen ausschließlich Kommunalen Statistikstellen zur Verfügung gestellt. Der Deutsche Städtetag und der KOSIS-Verbund der Kommunalen Statistikstellen haben den Aufbau dieser Datenabzüge verbindlich definiert. Damit ist ein bundesweit einheitlicher Auswertungsstandard gewährleistet.

Die Kommunale Statistikstelle der Stadt Mannheim erhält jeweils für die Stichtage 30.06. und 31.12. eines Jahres anonymisierte Datenabzüge zur statistischen Auswertung. Nach Abschluss der statistischen Auswertungen stehen sie zur öffentlichen Nutzung zur Verfügung.

Nachfolgend ist die Religionszugehörigkeit der Einwohner am Ort der Hauptwohnung zum

31.12.2017 für die 17 Mannheimer Stadtbezirke, die 24 Mannheimer Stadtteile sowie die 78 Statistischen Bezirke dokumentiert. Im Einwohnermelderegister wird die Religionszugehörigkeit erfasst, wenn diese für den Verwaltungsvollzug – in diesem Fall zur Ermittlung der Kirchensteuerpflicht – notwendig ist. Daher wird lediglich zwischen den Ausprägungen evangelisch, römisch-katholisch, sonstige öffentlich-rechtliche Religionsgemeinschaft sowie keine Zugehörigkeit zu einer öffentlich-rechtlichen Religionsgemeinschaft unterschieden. Unter die Kategorie „keine Zugehörigkeit zu einer öffentlich-rechtlichen Religionsgemeinschaft“ fallen dabei sowohl Einwohner, die keiner Religion angehören, als auch Einwohner, die keiner öffentlich-rechtlichen Religionsgemeinschaft angehören – also bspw. Muslime. Im Folgenden sind die Personen mit sonstiger öffentlich-rechtlicher Religionsgemeinschaft und mit keiner öffentlich-rechtlichen Religionsgemeinschaft daher zur Kategorie „sonstige/keine Religionszugehörigkeit“ zusammengefasst.

Mannheim ist Standort einer Landeserstaufnahmeeinrichtung (LEA) sowie Bedarfsorientierter Erstaufnahmeeinrichtungen (BEAs) für Flüchtlinge. Die Bewohnerinnen und Bewohner dieser Einrichtungen sind meldepflichtig und fließen als Hauptwohnbevölkerung in die Einwohnerstatistik ein.

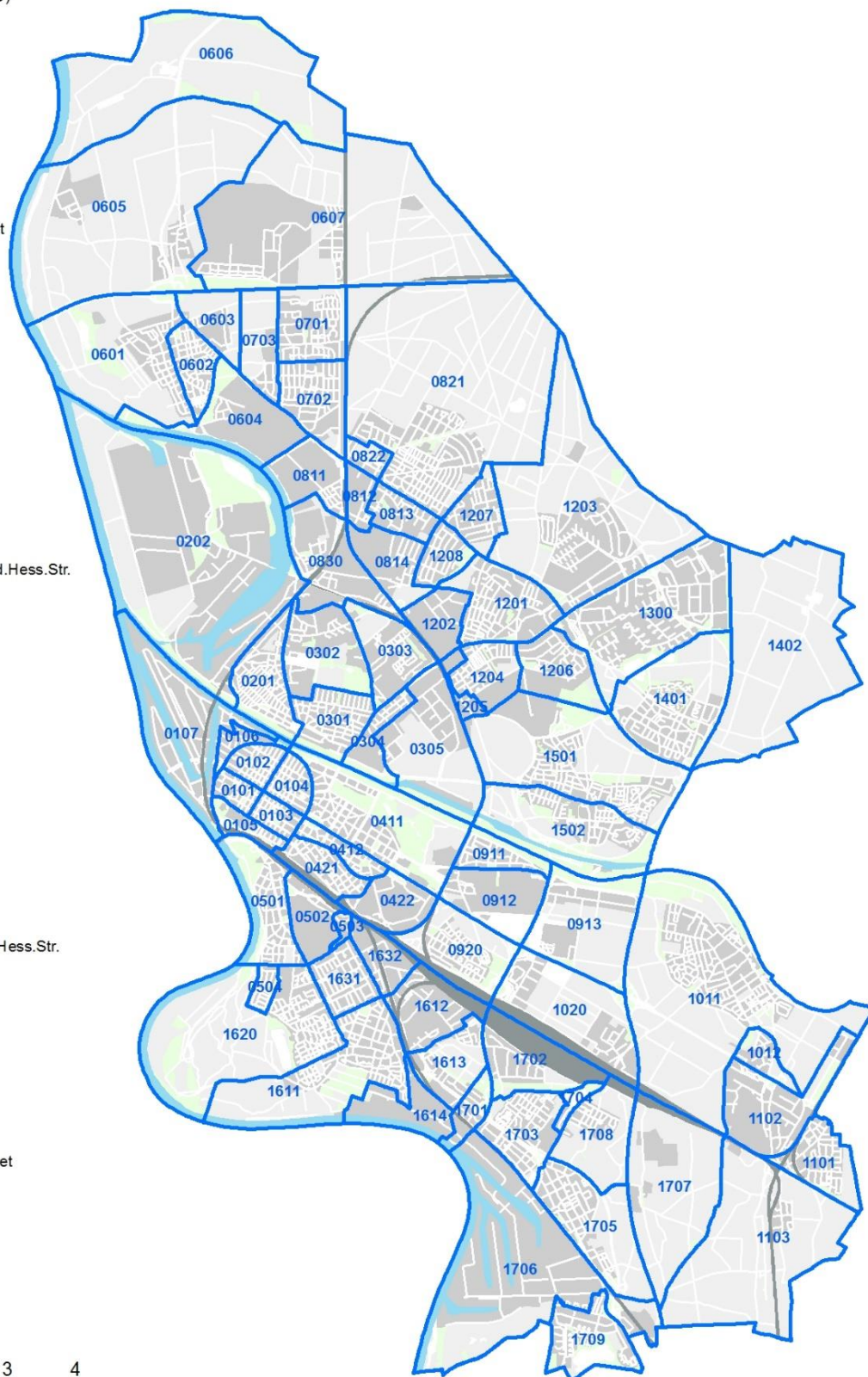
### Zentrale Begriffe

Bevölkerung am Ort der Hauptwohnung	Alle Personen, die in der Gemeinde ihre Hauptwohnung oder alleinige Wohnung haben.
Öffentlich-rechtliche Religionsgemeinschaft	Der bundeseinheitliche Religionsschlüssel wird im standardisierten Melderegisterabzug auf die vier Ausprägungen evangelisch, römisch-katholisch, sonstige öffentlich-rechtliche Religionsgemeinschaft sowie keine Zugehörigkeit zu einer öffentlich-rechtlichen Religionsgemeinschaft verdichtet. Zu den sonstigen öffentlich-rechtlichen Religionsgemeinschaften zählen bspw. die israelitischen Kultusgemeinden. Unter die Kategorie keine Zugehörigkeit fallen sowohl Einwohner, die keiner Religion angehören, als auch Einwohner, die keiner öffentlich-rechtlichen Religionsgemeinschaft angehören, also bspw. Muslime.

## Legende

0101 Westliche Oberstadt (A-D)  
 0102 Westliche Unterstadt (E-K)  
 0103 Östliche Oberstadt (L-O)  
 0104 Östliche Unterstadt (P-U)  
 0105 Schlossgebiet (L5-15)  
 0106 Jungbusch  
 0107 Mühlau  
 0201 Neckarstadt-West  
 0202 Friesenheimer Insel  
 0301 Neckarstadt-Ost  
 0302 Herzogenried  
 0303 Neckarstadt-Nordost  
 0304 Wohlgelegen-West  
 0305 Wohlgelegen-Ost  
 0411 Oststadt-Nord  
 0412 Oststadt-Süd  
 0421 Schwetzingenstadt-West  
 0422 Schwetzingenstadt-Ost  
 0501 Lindenhof-West  
 0502 Lindenhof-Mitte  
 0503 Lindenhof-Ost  
 0504 Lindenhof-Niederfeld  
 0601 Sandhofen-West  
 0602 Sandhofen-Mitte  
 0603 Sandhofen-Nord  
 0604 Sandhofen-Südost  
 0605 Scharhof  
 0606 Kirschgartshausen  
 0607 Blumenau, Sandtorf  
 0701 Schönau-Nord  
 0702 Schönau-Süd  
 0703 Schönau-West  
 0811 Waldhof-West  
 0812 Waldhof-Mitte  
 0813 Speckweggebiet  
 0814 Speckweggebiet westl.d.Hess.Str.  
 0821 Gartenstadt  
 0822 Gartenstadt-West  
 0830 Luzenberg  
 0911 Neuostheim-Nord  
 0912 Neuostheim-Süd  
 0913 Neuostheim-Ost  
 0920 Neuhermsheim  
 1011 Seckenheim  
 1012 Suebenheim  
 1020 Hochstätt  
 1101 Friedrichsfeld-Ost  
 1102 Friedrichsfeld-West  
 1103 Alteichwald  
 1201 Käfertal-Mitte  
 1202 Käfertal-West  
 1203 Käfertal-Nordost  
 1204 Käfertal-Süd  
 1205 Käfertal-Südwest  
 1206 Käfertal-Südost  
 1207 Sonnenschein  
 1208 Speckweggebiet östl.d.Hess.Str.  
 1300 Vogelstang  
 1401 Wallstadt  
 1402 Straßenheim  
 1501 Feudenheim-Nord  
 1502 Feudenheim-Süd  
 1611 Neckarau-Mitte  
 1612 Neckarau-Nordost  
 1613 Neckarau-Südost  
 1614 Neckarau-Süd  
 1620 Niederfeld  
 1631 Almenhof  
 1632 Almenhof-Gewerbegebiet  
 1701 Casterfeld-West  
 1702 Mallau  
 1703 Casterfeld-Mitte  
 1704 Casterfeld-Ost  
 1705 Rheinau-Mitte  
 1706 Rheinau-Hafen  
 1707 Rheinau-Ost  
 1708 Pfingstberg  
 1709 Rheinau-Süd

**STADTMANNHEIM<sup>2</sup>**  
78 Statistische Bezirke



0 0,5 1 2 3 4 km



**1 Einwohner zum 31.12.2017 nach Religionszugehörigkeit**

Stadtbezirke Stadtteile Statistische Bezirke	Bevölkerung am Ort der Hauptwohnung	davon		
		römisch- katholisch	evangelisch	sonstige/ keine
	Anzahl	Anzahl	Anzahl	Anzahl
<b>01 Innenstadt/Jungbusch</b>	<b>30.566</b>	<b>7.531</b>	<b>4.522</b>	<b>18.513</b>
010 Innenstadt/Jungbusch	30.566	7.531	4.522	18.513
0101 Westliche Oberstadt (A-D)	3.680	1.031	700	1.949
0102 Westliche Unterstadt (E-K)	8.768	1.820	1.005	5.943
0103 Östliche Oberstadt (L-O)	3.269	895	614	1.760
0104 Östliche Unterstadt (P-U)	7.828	1.963	1.230	4.635
0105 Schlossgebiet (L5-15)	668	171	114	383
0106 Jungbusch	5.082	1.374	663	3.045
0107 Mühlau	1.271	277	196	798
<b>02 Neckarstadt-West</b>	<b>21.082</b>	<b>4.595</b>	<b>2.483</b>	<b>14.004</b>
020 Neckarstadt-West	21.082	4.595	2.483	14.004
0201 Neckarstadt-West	20.126	4.411	2.423	13.292
0202 Friesenheimer Insel	956	184	60	712
<b>03 Neckarstadt-Ost</b>	<b>33.211</b>	<b>8.380</b>	<b>6.013</b>	<b>18.818</b>
030 Neckarstadt-Ost	33.211	8.380	6.013	18.818
0301 Neckarstadt-Ost	15.478	3.935	3.058	8.485
0302 Herzogenried	7.443	1.786	1.242	4.415
0303 Neckarstadt-Nordost	4.866	1.307	861	2.698
0304 Wohlgelegen-West	4.626	1.145	731	2.750
0305 Wohlgelegen-Ost	798	207	121	470
<b>04 Schwetzingenstadt/Oststadt</b>	<b>22.931</b>	<b>5.891</b>	<b>5.074</b>	<b>11.966</b>
041 Oststadt	12.410	2.908	2.984	6.518
0411 Oststadt-Nord	7.630	1.745	1.866	4.019
0412 Oststadt-Süd	4.780	1.163	1.118	2.499
042 Schwetzingenstadt	10.521	2.983	2.090	5.448
0421 Schwetzingenstadt-West	10.498	2.979	2.090	5.429
0422 Schwetzingenstadt-Ost	23	4	0	19
<b>05 Lindenhof</b>	<b>13.441</b>	<b>3.407</b>	<b>3.305</b>	<b>6.729</b>
050 Lindenhof	13.441	3.407	3.305	6.729
0501 Lindenhof-West	11.558	2.919	2.794	5.845
0502 Lindenhof-Mitte	789	210	212	367
0503 Lindenhof-Ost	416	96	77	243
0504 Lindenhof-Niederfeld	678	182	222	274
<b>06 Sandhofen</b>	<b>13.689</b>	<b>4.189</b>	<b>3.847</b>	<b>5.653</b>
060 Sandhofen	13.689	4.189	3.847	5.653
0601 Sandhofen-West	5.231	1.489	1.532	2.210
0602 Sandhofen-Mitte	5.730	1.868	1.484	2.378
0603 Sandhofen-Nord	225	58	67	100
0604 Sandhofen-Südost	528	171	127	230
0605 Scharhof	797	236	277	284
0606 Kirschgartshausen	44	14	16	14
0607 Blumenau, Sandtorf	1.134	353	344	437
<b>07 Schönau</b>	<b>12.923</b>	<b>3.424</b>	<b>2.809</b>	<b>6.690</b>
070 Schönau	12.923	3.424	2.809	6.690
0701 Schönau-Nord	9.175	2.343	1.789	5.043
0702 Schönau-Süd	3.655	1.045	1.004	1.606
0703 Schönau-West	93	36	16	41
<b>08 Waldhof</b>	<b>24.825</b>	<b>6.383</b>	<b>5.774</b>	<b>12.668</b>
081 Waldhof	11.315	2.942	2.323	6.050
0811 Waldhof-West	2.725	667	340	1.718
0812 Waldhof-Mitte	1.417	394	273	750
0813 Speckweggebiet	5.294	1.368	1.286	2.640
0814 Speckweggebiet w estl.d.Hess.Str.	1.879	513	424	942
082 Gartenstadt	10.429	2.824	3.098	4.507
0821 Gartenstadt	9.319	2.504	2.878	3.937
0822 Gartenstadt-West	1.110	320	220	570
083 Luzenberg	3.081	617	353	2.111
0830 Luzenberg	3.081	617	353	2.111

Fortsetzung folgende Seite ...

... Fortsetzung von vorheriger Seite

Stadtbezirke Stadtteile Statistische Bezirke	Bevölkerung am Ort der Hauptwohnung	davon		
		römisch- katholisch	evangelisch	sonstige/ keine
	Anzahl	Anzahl	Anzahl	Anzahl
<b>09 Neuostheim/Neuhermsheim</b>	<b>7.386</b>	<b>2.192</b>	<b>1.780</b>	<b>3.414</b>
091 Neuostheim	2.830	828	745	1.257
0911 Neuostheim-Nord	2.637	767	706	1.164
0912 Neuostheim-Süd	79	22	21	36
0913 Neuostheim-Ost	114	39	18	57
092 Neuhermsheim	4.556	1.364	1.035	2.157
0920 Neuhermsheim	4.556	1.364	1.035	2.157
<b>10 Seckenheim</b>	<b>15.967</b>	<b>4.393</b>	<b>4.130</b>	<b>7.444</b>
101 Seckenheim	12.765	3.720	3.710	5.335
1011 Seckenheim	12.139	3.528	3.520	5.091
1012 Seckenheim	626	192	190	244
102 Hochstätt	3.202	673	420	2.109
1020 Hochstätt	3.202	673	420	2.109
<b>11 Friedrichsfeld</b>	<b>5.422</b>	<b>1.690</b>	<b>1.538</b>	<b>2.194</b>
110 Friedrichsfeld	5.422	1.690	1.538	2.194
1101 Friedrichsfeld-Ost	4.555	1.433	1.252	1.870
1102 Friedrichsfeld-West	275	90	62	123
1103 Alteichwald	592	167	224	201
<b>12 Käfertal</b>	<b>26.901</b>	<b>7.003</b>	<b>5.712</b>	<b>14.186</b>
120 Käfertal	26.901	7.003	5.712	14.186
1201 Käfertal-Mitte	8.336	2.266	1.983	4.087
1202 Käfertal-West	555	236	73	246
1203 Käfertal-Nordost	2.460	155	129	2.176
1204 Käfertal-Süd	4.853	1.345	1.103	2.405
1205 Käfertal-Südwest	181	28	35	118
1206 Käfertal-Südost	4.515	1.217	824	2.474
1207 Sonnenschein	3.380	922	949	1.509
1208 Speckweggebiet östl.d.Hess.Str.	2.621	834	616	1.171
<b>13 Vogelstang</b>	<b>12.530</b>	<b>3.769</b>	<b>2.876</b>	<b>5.885</b>
130 Vogelstang	12.530	3.769	2.876	5.885
1300 Vogelstang	12.530	3.769	2.876	5.885
<b>14 Wallstadt</b>	<b>7.956</b>	<b>2.429</b>	<b>2.252</b>	<b>3.275</b>
140 Wallstadt	7.956	2.429	2.252	3.275
1401 Wallstadt	7.804	2.391	2.205	3.208
1402 Straßenheim	152	38	47	67
<b>15 Feudenheim</b>	<b>14.688</b>	<b>4.090</b>	<b>4.142</b>	<b>6.456</b>
150 Feudenheim	14.688	4.090	4.142	6.456
1501 Feudenheim-Nord	10.083	2.717	2.780	4.586
1502 Feudenheim-Süd	4.605	1.373	1.362	1.870
<b>16 Neckarau</b>	<b>30.458</b>	<b>8.891</b>	<b>7.413</b>	<b>14.154</b>
161 Neckarau	15.832	4.884	3.640	7.308
1611 Neckarau-Mitte	13.852	4.339	3.307	6.206
1612 Neckarau-Nordost	914	247	140	527
1613 Neckarau-Südost	1.034	290	187	557
1614 Neckarau-Süd	32	8	6	18
162 Niederfeld	7.634	2.008	2.075	3.551
1620 Niederfeld	7.634	2.008	2.075	3.551
163 Almenhof	6.992	1.999	1.698	3.295
1631 Almenhof	6.511	1.884	1.626	3.001
1632 Almenhof-Gewerbegebiet	481	115	72	294
<b>17 Rheinau</b>	<b>24.934</b>	<b>8.230</b>	<b>5.392</b>	<b>11.312</b>
170 Rheinau	24.934	8.230	5.392	11.312
1701 Casterfeld-West	454	105	44	305
1702 Mallau	49	9	19	21
1703 Casterfeld-Mitte	4.788	1.638	1.315	1.835
1704 Casterfeld-Ost	649	192	134	323
1705 Rheinau-Mitte	10.573	3.607	1.927	5.039
1706 Rheinau-Hafen	816	224	135	457
1707 Rheinau-Ost	10	5	1	4
1708 Pfingstberg	1.647	465	491	691
1709 Rheinau-Süd	5.948	1.985	1.326	2.637
<b>Mannheim</b>	<b>318.910</b>	<b>86.487</b>	<b>69.062</b>	<b>163.361</b>

Stadtbezirke Stadtteile Statistische Bezirke	Bevölkerung am Ort der Hauptwohnung	davon		
		römisch- katholisch	evangelisch	sonstige/ keine
	Anzahl	%	%	%
<b>01 Innenstadt/Jungbusch</b>	<b>30.566</b>	<b>24,6</b>	<b>14,8</b>	<b>60,6</b>
010 Innenstadt/Jungbusch	30.566	24,6	14,8	60,6
0101 Westliche Oberstadt (A-D)	3.680	28,0	19,0	53,0
0102 Westliche Unterstadt (E-K)	8.768	20,8	11,5	67,8
0103 Östliche Oberstadt (L-O)	3.269	27,4	18,8	53,8
0104 Östliche Unterstadt (P-U)	7.828	25,1	15,7	59,2
0105 Schlossgebiet (L5-15)	668	25,6	17,1	57,3
0106 Jungbusch	5.082	27,0	13,0	59,9
0107 Mühlau	1.271	21,8	15,4	62,8
<b>02 Neckarstadt-West</b>	<b>21.082</b>	<b>21,8</b>	<b>11,8</b>	<b>66,4</b>
020 Neckarstadt-West	21.082	21,8	11,8	66,4
0201 Neckarstadt-West	20.126	21,9	12,0	66,0
0202 Friesenheimer Insel	956	19,2	6,3	74,5
<b>03 Neckarstadt-Ost</b>	<b>33.211</b>	<b>25,2</b>	<b>18,1</b>	<b>56,7</b>
030 Neckarstadt-Ost	33.211	25,2	18,1	56,7
0301 Neckarstadt-Ost	15.478	25,4	19,8	54,8
0302 Herzogenried	7.443	24,0	16,7	59,3
0303 Neckarstadt-Nordost	4.866	26,9	17,7	55,4
0304 Wohlgelegen-West	4.626	24,8	15,8	59,4
0305 Wohlgelegen-Ost	798	25,9	15,2	58,9
<b>04 Schwetzingenstadt/Oststadt</b>	<b>22.931</b>	<b>25,7</b>	<b>22,1</b>	<b>52,2</b>
041 Oststadt	12.410	23,4	24,0	52,5
0411 Oststadt-Nord	7.630	22,9	24,5	52,7
0412 Oststadt-Süd	4.780	24,3	23,4	52,3
042 Schwetzingenstadt	10.521	28,4	19,9	51,8
0421 Schwetzingenstadt-West	10.498	28,4	19,9	51,7
0422 Schwetzingenstadt-Ost	23	17,4	0,0	82,6
<b>05 Lindenhof</b>	<b>13.441</b>	<b>25,3</b>	<b>24,6</b>	<b>50,1</b>
050 Lindenhof	13.441	25,3	24,6	50,1
0501 Lindenhof-West	11.558	25,3	24,2	50,6
0502 Lindenhof-Mitte	789	26,6	26,9	46,5
0503 Lindenhof-Ost	416	23,1	18,5	58,4
0504 Lindenhof-Niederfeld	678	26,8	32,7	40,4
<b>06 Sandhofen</b>	<b>13.689</b>	<b>30,6</b>	<b>28,1</b>	<b>41,3</b>
060 Sandhofen	13.689	30,6	28,1	41,3
0601 Sandhofen-West	5.231	28,5	29,3	42,2
0602 Sandhofen-Mitte	5.730	32,6	25,9	41,5
0603 Sandhofen-Nord	225	25,8	29,8	44,4
0604 Sandhofen-Südost	528	32,4	24,1	43,6
0605 Scharhof	797	29,6	34,8	35,6
0606 Kirschgartshausen	44	31,8	36,4	31,8
0607 Blumenau, Sandtorf	1.134	31,1	30,3	38,5
<b>07 Schöna</b>	<b>12.923</b>	<b>26,5</b>	<b>21,7</b>	<b>51,8</b>
070 Schöna	12.923	26,5	21,7	51,8
0701 Schöna-Nord	9.175	25,5	19,5	55,0
0702 Schöna-Süd	3.655	28,6	27,5	43,9
0703 Schöna-West	93	38,7	17,2	44,1
<b>08 Waldhof</b>	<b>24.825</b>	<b>25,7</b>	<b>23,3</b>	<b>51,0</b>
081 Waldhof	11.315	26,0	20,5	53,5
0811 Waldhof-West	2.725	24,5	12,5	63,0
0812 Waldhof-Mitte	1.417	27,8	19,3	52,9
0813 Speckweggebiet	5.294	25,8	24,3	49,9
0814 Speckweggebiet westl.d.Hess.Str.	1.879	27,3	22,6	50,1
082 Gartenstadt	10.429	27,1	29,7	43,2
0821 Gartenstadt	9.319	26,9	30,9	42,2
0822 Gartenstadt-West	1.110	28,8	19,8	51,4
083 Luzenberg	3.081	20,0	11,5	68,5
0830 Luzenberg	3.081	20,0	11,5	68,5

Fortsetzung folgende Seite ...

... Fortsetzung von vorheriger Seite

Stadtbezirke Stadtteile Statistische Bezirke	Bevölkerung am Ort der Hauptwohnung	davon		
		römisch- katholisch	evangelisch	sonstige/ keine
	Anzahl	%	%	%
<b>09 Neuostheim/Neuhermsheim</b>	<b>7.386</b>	<b>29,7</b>	<b>24,1</b>	<b>46,2</b>
091 Neuostheim	2.830	29,3	26,3	44,4
0911 Neuostheim-Nord	2.637	29,1	26,8	44,1
0912 Neuostheim-Süd	79	27,8	26,6	45,6
0913 Neuostheim-Ost	114	34,2	15,8	50,0
092 Neuhermsheim	4.556	29,9	22,7	47,3
0920 Neuhermsheim	4.556	29,9	22,7	47,3
<b>10 Seckenheim</b>	<b>15.967</b>	<b>27,5</b>	<b>25,9</b>	<b>46,6</b>
101 Seckenheim	12.765	29,1	29,1	41,8
1011 Seckenheim	12.139	29,1	29,0	41,9
1012 Suebenheim	626	30,7	30,4	39,0
102 Hochstätt	3.202	21,0	13,1	65,9
1020 Hochstätt	3.202	21,0	13,1	65,9
<b>11 Friedrichsfeld</b>	<b>5.422</b>	<b>31,2</b>	<b>28,4</b>	<b>40,5</b>
110 Friedrichsfeld	5.422	31,2	28,4	40,5
1101 Friedrichsfeld-Ost	4.555	31,5	27,5	41,1
1102 Friedrichsfeld-West	275	32,7	22,5	44,7
1103 Alteichwald	592	28,2	37,8	34,0
<b>12 Käfertal</b>	<b>26.901</b>	<b>26,0</b>	<b>21,2</b>	<b>52,7</b>
120 Käfertal	26.901	26,0	21,2	52,7
1201 Käfertal-Mitte	8.336	27,2	23,8	49,0
1202 Käfertal-West	555	42,5	13,2	44,3
1203 Käfertal-Nordost	2.460	6,3	5,2	88,5
1204 Käfertal-Süd	4.853	27,7	22,7	49,6
1205 Käfertal-Südwest	181	15,5	19,3	65,2
1206 Käfertal-Südost	4.515	27,0	18,3	54,8
1207 Sonnenschein	3.380	27,3	28,1	44,6
1208 Speckweggebiet östl.d.Hess.Str.	2.621	31,8	23,5	44,7
<b>13 Vogelstang</b>	<b>12.530</b>	<b>30,1</b>	<b>23,0</b>	<b>47,0</b>
130 Vogelstang	12.530	30,1	23,0	47,0
1300 Vogelstang	12.530	30,1	23,0	47,0
<b>14 Wallstadt</b>	<b>7.956</b>	<b>30,5</b>	<b>28,3</b>	<b>41,2</b>
140 Wallstadt	7.956	30,5	28,3	41,2
1401 Wallstadt	7.804	30,6	28,3	41,1
1402 Straßenheim	152	25,0	30,9	44,1
<b>15 Feudenheim</b>	<b>14.688</b>	<b>27,8</b>	<b>28,2</b>	<b>44,0</b>
150 Feudenheim	14.688	27,8	28,2	44,0
1501 Feudenheim-Nord	10.083	26,9	27,6	45,5
1502 Feudenheim-Süd	4.605	29,8	29,6	40,6
<b>16 Neckarau</b>	<b>30.458</b>	<b>29,2</b>	<b>24,3</b>	<b>46,5</b>
161 Neckarau	15.832	30,8	23,0	46,2
1611 Neckarau-Mitte	13.852	31,3	23,9	44,8
1612 Neckarau-Nordost	914	27,0	15,3	57,7
1613 Neckarau-Südost	1.034	28,0	18,1	53,9
1614 Neckarau-Süd	32	25,0	18,8	56,3
162 Niederfeld	7.634	26,3	27,2	46,5
1620 Niederfeld	7.634	26,3	27,2	46,5
163 Almenhof	6.992	28,6	24,3	47,1
1631 Almenhof	6.511	28,9	25,0	46,1
1632 Almenhof-Gewerbegebiet	481	23,9	15,0	61,1
<b>17 Rheinau</b>	<b>24.934</b>	<b>33,0</b>	<b>21,6</b>	<b>45,4</b>
170 Rheinau	24.934	33,0	21,6	45,4
1701 Casterfeld-West	454	23,1	9,7	67,2
1702 Mallau	49	18,4	38,8	42,9
1703 Casterfeld-Mitte	4.788	34,2	27,5	38,3
1704 Casterfeld-Ost	649	29,6	20,6	49,8
1705 Rheinau-Mitte	10.573	34,1	18,2	47,7
1706 Rheinau-Hafen	816	27,5	16,5	56,0
1707 Rheinau-Ost	10	50,0	10,0	40,0
1708 Pfingstberg	1.647	28,2	29,8	42,0
1709 Rheinau-Süd	5.948	33,4	22,3	44,3
<b>Mannheim</b>	<b>318.910</b>	<b>27,1</b>	<b>21,7</b>	<b>51,2</b>



Abbildung 1: Religionszugehörigkeit zum 31.12.2017

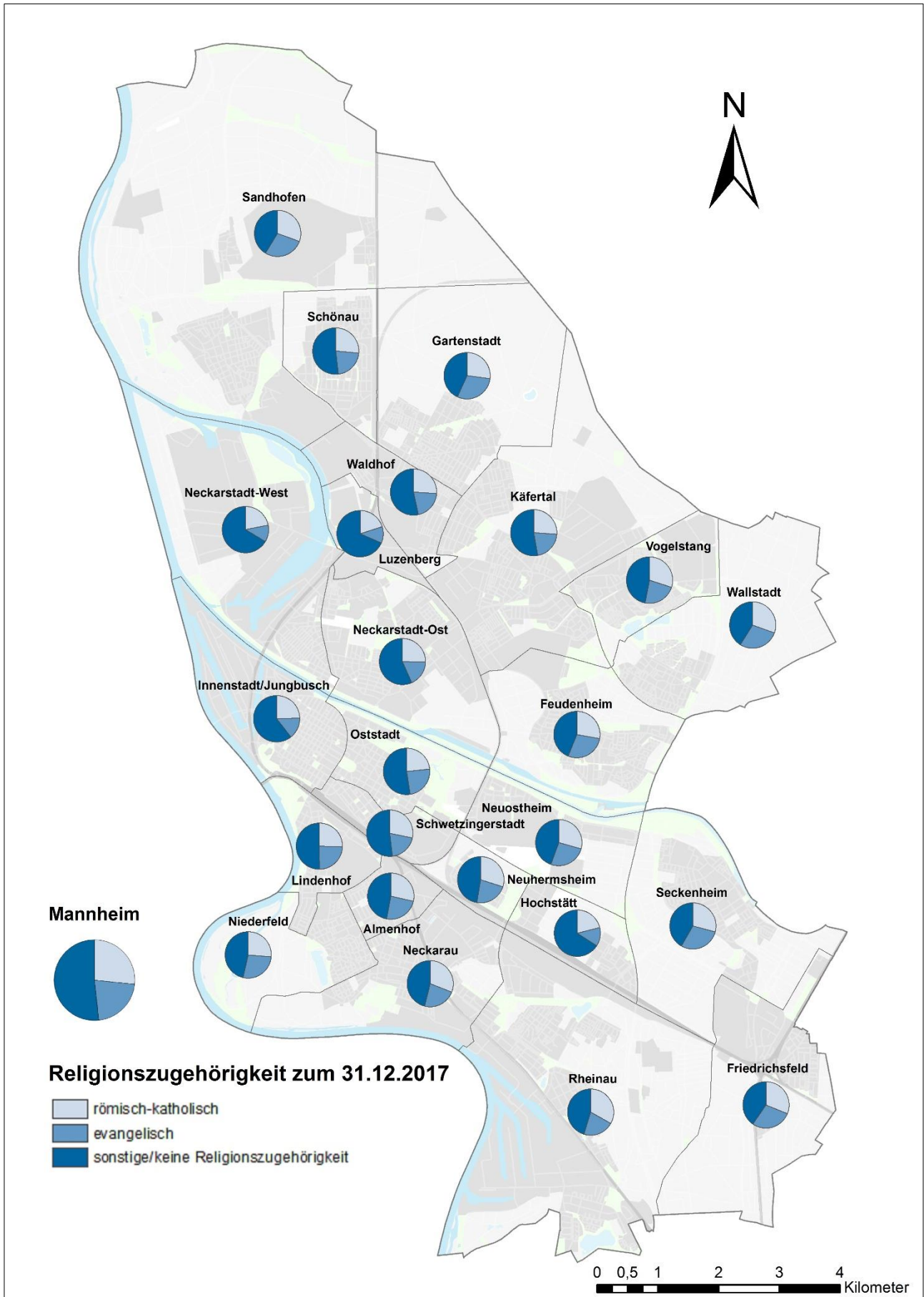




Abbildung 3: Anteil evangelischer Einwohner zum 31.12.2017

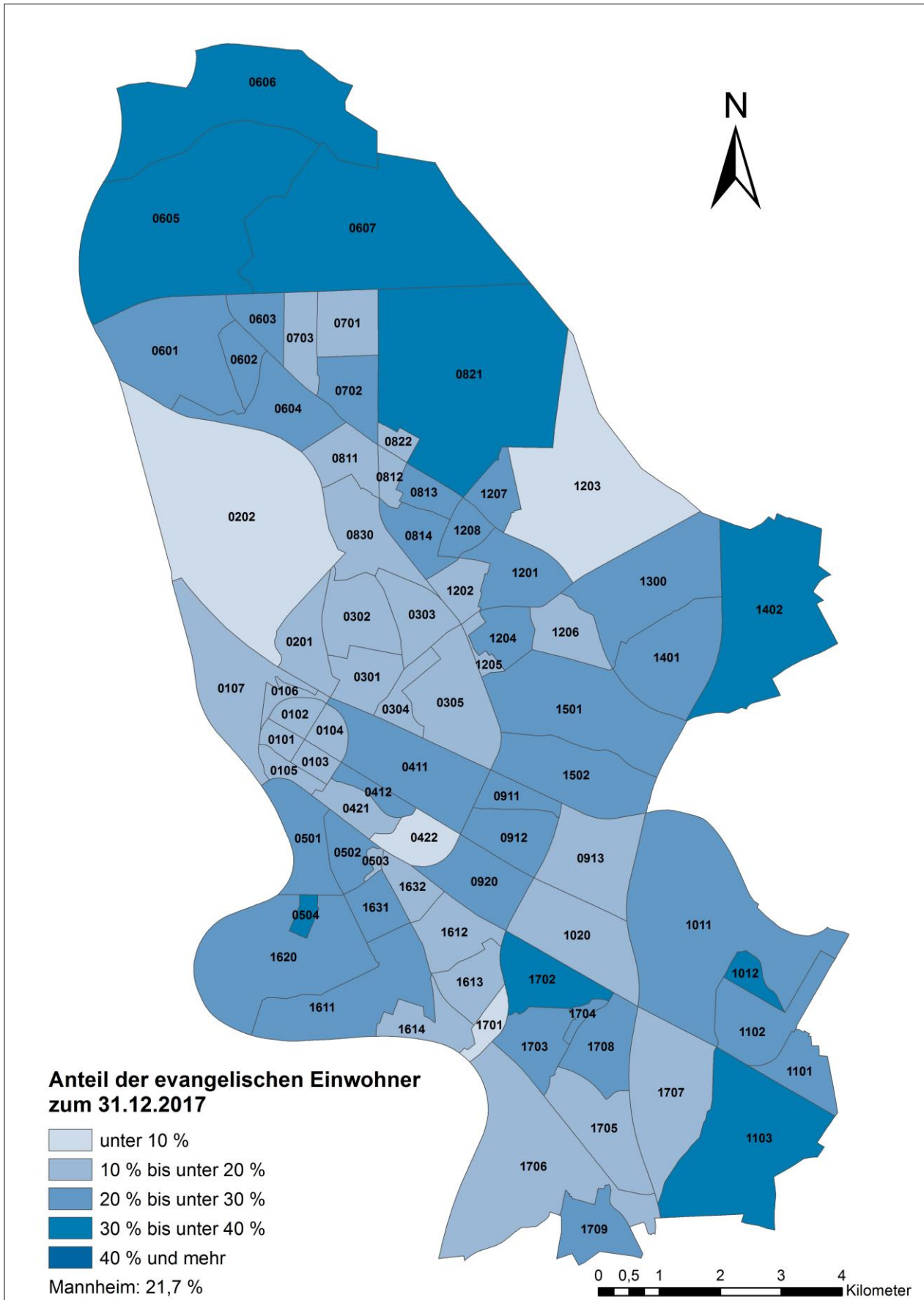
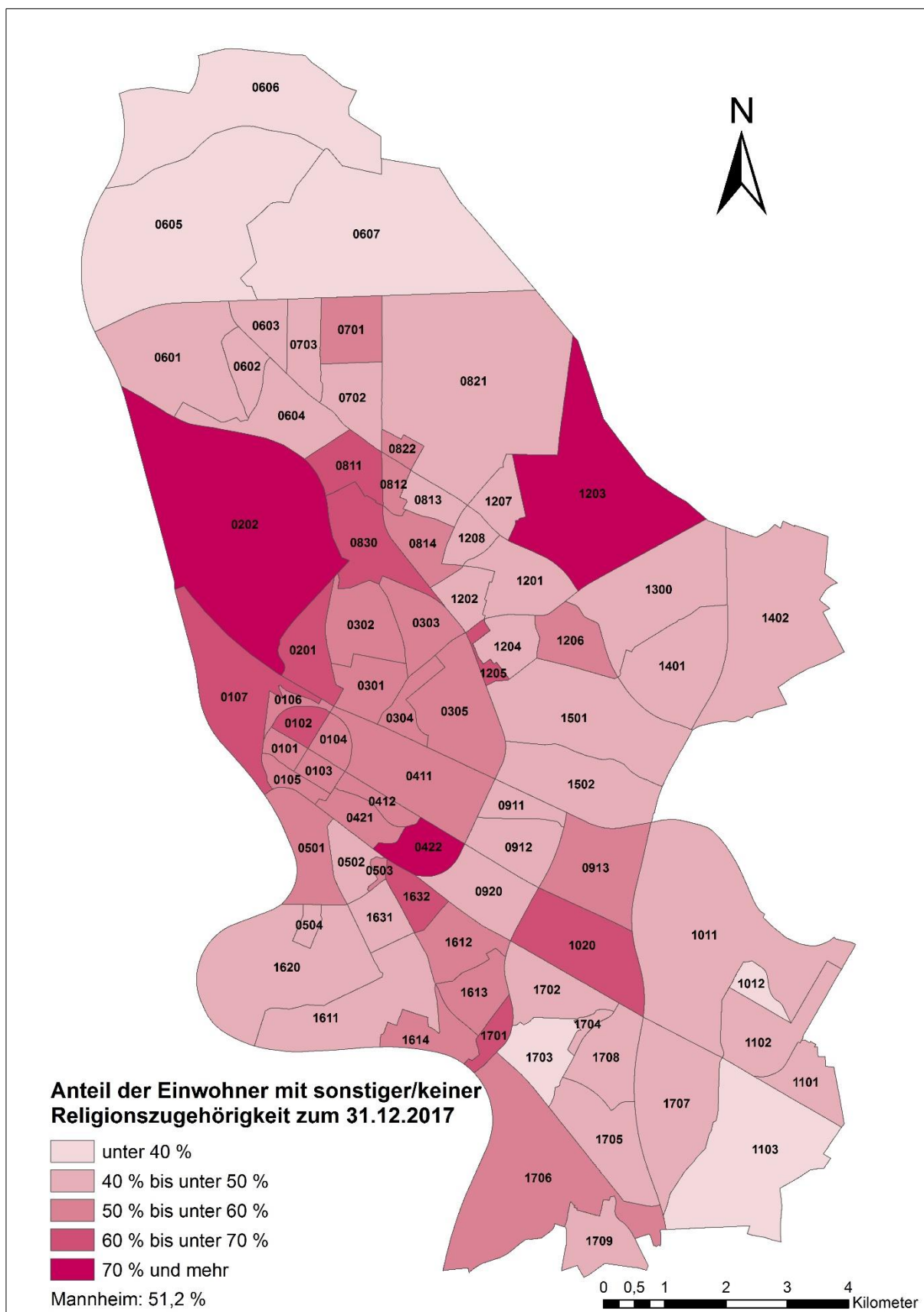


Abbildung 4: Anteil der Einwohner mit sonstiger/keiner Religionszugehörigkeit zum 31.12.2017





**2 Römisch-katholische Einwohner zum 31.12.2017 nach Alter**

Stadtbezirke Stadtteile Statistische Bezirke	Römisch- katholisch	davon					
		unter 18 Jahre	18 bis unter 25 Jahre	25 bis unter 30 Jahre	30 bis unter 65 Jahre	65 bis unter 80 Jahre	80 Jahre und älter
	Anzahl	Anzahl	Anzahl	Anzahl	Anzahl	Anzahl	Anzahl
<b>01 Innenstadt/Jungbusch</b>	<b>7.531</b>	<b>424</b>	<b>1.565</b>	<b>1.044</b>	<b>3.366</b>	<b>777</b>	<b>355</b>
010 Innenstadt/Jungbusch	7.531	424	1.565	1.044	3.366	777	355
0101 Westliche Oberstadt (A-D)	1.031	36	308	147	370	119	51
0102 Westliche Unterstadt (E-K)	1.820	127	294	233	863	205	98
0103 Östliche Oberstadt (L-O)	895	27	196	123	385	101	63
0104 Östliche Unterstadt (P-U)	1.963	116	343	278	912	213	101
0105 Schlossgebiet (L5-15)	171	4	41	27	80	12	7
0106 Jungbusch	1.374	103	299	193	640	111	28
0107 Mühlau	277	11	84	43	116	16	7
<b>02 Neckarstadt-West</b>	<b>4.595</b>	<b>362</b>	<b>564</b>	<b>568</b>	<b>2.419</b>	<b>510</b>	<b>172</b>
020 Neckarstadt-West	4.595	362	564	568	2.419	510	172
0201 Neckarstadt-West	4.411	354	551	547	2.295	494	170
0202 Friesenheimer Insel	184	8	13	21	124	16	2
<b>03 Neckarstadt-Ost</b>	<b>8.380</b>	<b>741</b>	<b>808</b>	<b>828</b>	<b>4.058</b>	<b>1.273</b>	<b>672</b>
030 Neckarstadt-Ost	8.380	741	808	828	4.058	1.273	672
0301 Neckarstadt-Ost	3.935	273	353	437	1.937	588	347
0302 Herzogenried	1.786	176	167	140	833	302	168
0303 Neckarstadt-Nordost	1.307	138	142	105	616	214	92
0304 Wohlgelegen-West	1.145	124	134	121	561	148	57
0305 Wohlgelegen-Ost	207	30	12	25	111	21	8
<b>04 Schwetzingenstadt/Oststadt</b>	<b>5.891</b>	<b>415</b>	<b>701</b>	<b>786</b>	<b>2.784</b>	<b>802</b>	<b>403</b>
041 Oststadt	2.908	245	228	291	1.396	484	264
0411 Oststadt-Nord	1.745	165	119	166	818	304	173
0412 Oststadt-Süd	1.163	80	109	125	578	180	91
042 Schwetzingenstadt	2.983	170	473	495	1.388	318	139
0421 Schwetzingenstadt-West	2.979	170	473	495	1.386	317	138
0422 Schwetzingenstadt-Ost	4	0	0	0	2	1	1
<b>05 Lindenhof</b>	<b>3.407</b>	<b>287</b>	<b>272</b>	<b>372</b>	<b>1.620</b>	<b>496</b>	<b>360</b>
050 Lindenhof	3.407	287	272	372	1.620	496	360
0501 Lindenhof-West	2.919	241	229	333	1.419	420	277
0502 Lindenhof-Mitte	210	24	16	18	80	21	51
0503 Lindenhof-Ost	96	0	8	14	42	22	10
0504 Lindenhof-Niederfeld	182	22	19	7	79	33	22
<b>06 Sandhofen</b>	<b>4.189</b>	<b>499</b>	<b>301</b>	<b>292</b>	<b>2.006</b>	<b>692</b>	<b>399</b>
060 Sandhofen	4.189	499	301	292	2.006	692	399
0601 Sandhofen-West	1.489	222	108	122	713	225	99
0602 Sandhofen-Mitte	1.868	186	136	129	846	350	221
0603 Sandhofen-Nord	58	4	3	3	33	8	7
0604 Sandhofen-Südost	171	21	14	6	91	25	14
0605 Scharhof	236	29	13	18	150	18	8
0606 Kirschgartshausen	14	1	0	0	12	1	0
0607 Blumenau, Sandtorf	353	36	27	14	161	65	50
<b>07 Schöna</b>	<b>3.424</b>	<b>348</b>	<b>273</b>	<b>206</b>	<b>1.778</b>	<b>565</b>	<b>254</b>
070 Schöna	3.424	348	273	206	1.778	565	254
0701 Schöna-Nord	2.343	228	184	153	1.263	373	142
0702 Schöna-Süd	1.045	115	88	52	493	186	111
0703 Schöna-West	36	5	1	1	22	6	1
<b>08 Waldhof</b>	<b>6.383</b>	<b>790</b>	<b>466</b>	<b>414</b>	<b>3.088</b>	<b>1.041</b>	<b>584</b>
081 Waldhof	2.942	374	214	210	1.433	451	260
0811 Waldhof-West	667	77	65	68	357	76	24
0812 Waldhof-Mitte	394	41	37	25	190	55	46
0813 Speckweggebiet	1.368	195	69	85	624	236	159
0814 Speckweggebiet w estl.d.Hess.Str.	513	61	43	32	262	84	31
082 Gartenstadt	2.824	351	191	143	1.307	539	293
0821 Gartenstadt	2.504	319	169	117	1.146	491	262
0822 Gartenstadt-West	320	32	22	26	161	48	31
083 Luzenberg	617	65	61	61	348	51	31
0830 Luzenberg	617	65	61	61	348	51	31

Fortsetzung folgende Seite ...

... Fortsetzung von vorheriger Seite

Stadtbezirke Stadtteile Statistische Bezirke	Römisch- katholisch	davon					
		unter 18 Jahre	18 bis unter 25 Jahre	25 bis unter 30 Jahre	30 bis unter 65 Jahre	65 bis unter 80 Jahre	80 Jahre und älter
	Anzahl	Anzahl	Anzahl	Anzahl	Anzahl	Anzahl	Anzahl
<b>09 Neuostheim/Neuhermsheim</b>	<b>2.192</b>	<b>339</b>	<b>207</b>	<b>112</b>	<b>1.072</b>	<b>299</b>	<b>163</b>
091 Neuostheim	828	110	87	49	393	126	63
0911 Neuostheim-Nord	767	103	66	47	373	116	62
0912 Neuostheim-Süd	22	0	18	0	4	0	0
0913 Neuostheim-Ost	39	7	3	2	16	10	1
092 Neuhermsheim	1.364	229	120	63	679	173	100
0920 Neuhermsheim	1.364	229	120	63	679	173	100
<b>10 Seckenheim</b>	<b>4.393</b>	<b>633</b>	<b>331</b>	<b>267</b>	<b>2.135</b>	<b>678</b>	<b>349</b>
101 Seckenheim	3.720	520	292	214	1.796	587	311
1011 Seckenheim	3.528	483	285	206	1.694	563	297
1012 Suebenheim	192	37	7	8	102	24	14
102 Hochstätt	673	113	39	53	339	91	38
1020 Hochstätt	673	113	39	53	339	91	38
<b>11 Friedrichsfeld</b>	<b>1.690</b>	<b>180</b>	<b>137</b>	<b>99</b>	<b>808</b>	<b>297</b>	<b>169</b>
110 Friedrichsfeld	1.690	180	137	99	808	297	169
1101 Friedrichsfeld-Ost	1.433	149	115	85	690	250	144
1102 Friedrichsfeld-West	90	13	8	6	47	11	5
1103 Alteichwald	167	18	14	8	71	36	20
<b>12 Käfertal</b>	<b>7.003</b>	<b>841</b>	<b>565</b>	<b>493</b>	<b>3.398</b>	<b>1.114</b>	<b>592</b>
120 Käfertal	7.003	841	565	493	3.398	1.114	592
1201 Käfertal-Mitte	2.266	264	175	166	1.043	417	201
1202 Käfertal-West	236	27	18	24	136	25	6
1203 Käfertal-Nordost	155	22	13	11	92	11	6
1204 Käfertal-Süd	1.345	130	114	113	657	202	129
1205 Käfertal-Südwest	28	2	2	2	15	5	2
1206 Käfertal-Südost	1.217	163	112	92	647	138	65
1207 Sonnenschein	922	104	69	48	430	183	88
1208 Speckweggebiet östl.d.Hess.Str.	834	129	62	37	378	133	95
<b>13 Vogelstang</b>	<b>3.769</b>	<b>430</b>	<b>257</b>	<b>183</b>	<b>1.609</b>	<b>790</b>	<b>500</b>
130 Vogelstang	3.769	430	257	183	1.609	790	500
1300 Vogelstang	3.769	430	257	183	1.609	790	500
<b>14 Wallstadt</b>	<b>2.429</b>	<b>354</b>	<b>148</b>	<b>140</b>	<b>1.162</b>	<b>435</b>	<b>190</b>
140 Wallstadt	2.429	354	148	140	1.162	435	190
1401 Wallstadt	2.391	348	145	137	1.141	430	190
1402 Straßenheim	38	6	3	3	21	5	0
<b>15 Feudenheim</b>	<b>4.090</b>	<b>551</b>	<b>256</b>	<b>226</b>	<b>1.884</b>	<b>757</b>	<b>416</b>
150 Feudenheim	4.090	551	256	226	1.884	757	416
1501 Feudenheim-Nord	2.717	348	166	152	1.262	509	280
1502 Feudenheim-Süd	1.373	203	90	74	622	248	136
<b>16 Neckarau</b>	<b>8.891</b>	<b>960</b>	<b>876</b>	<b>681</b>	<b>4.304</b>	<b>1.357</b>	<b>713</b>
161 Neckarau	4.884	534	448	382	2.459	737	324
1611 Neckarau-Mitte	4.339	478	395	330	2.176	659	301
1612 Neckarau-Nordost	247	31	20	32	126	30	8
1613 Neckarau-Südost	290	25	33	20	151	47	14
1614 Neckarau-Süd	8	0	0	0	6	1	1
162 Niederfeld	2.008	229	190	129	912	334	214
1620 Niederfeld	2.008	229	190	129	912	334	214
163 Almenhof	1.999	197	238	170	933	286	175
1631 Almenhof	1.884	192	219	151	878	274	170
1632 Almenhof-Gewerbegebiet	115	5	19	19	55	12	5
<b>17 Rheinau</b>	<b>8.230</b>	<b>983</b>	<b>605</b>	<b>510</b>	<b>3.993</b>	<b>1.429</b>	<b>710</b>
170 Rheinau	8.230	983	605	510	3.993	1.429	710
1701 Casterfeld-West	105	14	8	12	52	15	4
1702 Mallau	9	0	3	0	5	1	0
1703 Casterfeld-Mitte	1.638	189	94	89	716	333	217
1704 Casterfeld-Ost	192	23	12	15	99	33	10
1705 Rheinau-Mitte	3.607	445	273	241	1.729	608	311
1706 Rheinau-Hafen	224	13	10	16	127	48	10
1707 Rheinau-Ost	5	0	1	1	3	0	0
1708 Pfingstberg	465	39	48	17	222	88	51
1709 Rheinau-Süd	1.985	260	156	119	1.040	303	107
<b>Mannheim</b>	<b>86.487</b>	<b>9.137</b>	<b>8.332</b>	<b>7.221</b>	<b>41.484</b>	<b>13.312</b>	<b>7.001</b>



Stadtbezirke Stadtteile Statistische Bezirke	Römisch- katholisch	davon					
		unter 18 Jahre	18 bis unter 25 Jahre	25 bis unter 30 Jahre	30 bis unter 65 Jahre	65 bis unter 80 Jahre	80 Jahre und älter
	Anzahl	%	%	%	%	%	%
<b>01 Innenstadt/Jungbusch</b>	<b>7.531</b>	<b>5,6</b>	<b>20,8</b>	<b>13,9</b>	<b>44,7</b>	<b>10,3</b>	<b>4,7</b>
010 Innenstadt/Jungbusch	7.531	5,6	20,8	13,9	44,7	10,3	4,7
0101 Westliche Oberstadt (A-D)	1.031	3,5	29,9	14,3	35,9	11,5	4,9
0102 Westliche Unterstadt (E-K)	1.820	7,0	16,2	12,8	47,4	11,3	5,4
0103 Östliche Oberstadt (L-O)	895	3,0	21,9	13,7	43,0	11,3	7,0
0104 Östliche Unterstadt (P-U)	1.963	5,9	17,5	14,2	46,5	10,9	5,1
0105 Schlossgebiet (L5-15)	171	2,3	24,0	15,8	46,8	7,0	4,1
0106 Jungbusch	1.374	7,5	21,8	14,0	46,6	8,1	2,0
0107 Mühlau	277	4,0	30,3	15,5	41,9	5,8	2,5
<b>02 Neckarstadt-West</b>	<b>4.595</b>	<b>7,9</b>	<b>12,3</b>	<b>12,4</b>	<b>52,6</b>	<b>11,1</b>	<b>3,7</b>
020 Neckarstadt-West	4.595	7,9	12,3	12,4	52,6	11,1	3,7
0201 Neckarstadt-West	4.411	8,0	12,5	12,4	52,0	11,2	3,9
0202 Friesenheimer Insel	184	4,3	7,1	11,4	67,4	8,7	1,1
<b>03 Neckarstadt-Ost</b>	<b>8.380</b>	<b>8,8</b>	<b>9,6</b>	<b>9,9</b>	<b>48,4</b>	<b>15,2</b>	<b>8,0</b>
030 Neckarstadt-Ost	8.380	8,8	9,6	9,9	48,4	15,2	8,0
0301 Neckarstadt-Ost	3.935	6,9	9,0	11,1	49,2	14,9	8,8
0302 Herzogenried	1.786	9,9	9,4	7,8	46,6	16,9	9,4
0303 Neckarstadt-Nordost	1.307	10,6	10,9	8,0	47,1	16,4	7,0
0304 Wohlgelegen-West	1.145	10,8	11,7	10,6	49,0	12,9	5,0
0305 Wohlgelegen-Ost	207	14,5	5,8	12,1	53,6	10,1	3,9
<b>04 Schwetzingenstadt/Oststadt</b>	<b>5.891</b>	<b>7,0</b>	<b>11,9</b>	<b>13,3</b>	<b>47,3</b>	<b>13,6</b>	<b>6,8</b>
041 Oststadt	2.908	8,4	7,8	10,0	48,0	16,6	9,1
0411 Oststadt-Nord	1.745	9,5	6,8	9,5	46,9	17,4	9,9
0412 Oststadt-Süd	1.163	6,9	9,4	10,7	49,7	15,5	7,8
042 Schwetzingenstadt	2.983	5,7	15,9	16,6	46,5	10,7	4,7
0421 Schwetzingenstadt-West	2.979	5,7	15,9	16,6	46,5	10,6	4,6
0422 Schwetzingenstadt-Ost	4	0,0	0,0	0,0	50,0	25,0	25,0
<b>05 Lindenhof</b>	<b>3.407</b>	<b>8,4</b>	<b>8,0</b>	<b>10,9</b>	<b>47,5</b>	<b>14,6</b>	<b>10,6</b>
050 Lindenhof	3.407	8,4	8,0	10,9	47,5	14,6	10,6
0501 Lindenhof-West	2.919	8,3	7,8	11,4	48,6	14,4	9,5
0502 Lindenhof-Mitte	210	11,4	7,6	8,6	38,1	10,0	24,3
0503 Lindenhof-Ost	96	0,0	8,3	14,6	43,8	22,9	10,4
0504 Lindenhof-Niederfeld	182	12,1	10,4	3,8	43,4	18,1	12,1
<b>06 Sandhofen</b>	<b>4.189</b>	<b>11,9</b>	<b>7,2</b>	<b>7,0</b>	<b>47,9</b>	<b>16,5</b>	<b>9,5</b>
060 Sandhofen	4.189	11,9	7,2	7,0	47,9	16,5	9,5
0601 Sandhofen-West	1.489	14,9	7,3	8,2	47,9	15,1	6,6
0602 Sandhofen-Mitte	1.868	10,0	7,3	6,9	45,3	18,7	11,8
0603 Sandhofen-Nord	58	6,9	5,2	5,2	56,9	13,8	12,1
0604 Sandhofen-Südost	171	12,3	8,2	3,5	53,2	14,6	8,2
0605 Scharhof	236	12,3	5,5	7,6	63,6	7,6	3,4
0606 Kirschgartshausen	14	7,1	0,0	0,0	85,7	7,1	0,0
0607 Blumenau, Sandtorf	353	10,2	7,6	4,0	45,6	18,4	14,2
<b>07 Schöna</b>	<b>3.424</b>	<b>10,2</b>	<b>8,0</b>	<b>6,0</b>	<b>51,9</b>	<b>16,5</b>	<b>7,4</b>
070 Schöna	3.424	10,2	8,0	6,0	51,9	16,5	7,4
0701 Schöna-Nord	2.343	9,7	7,9	6,5	53,9	15,9	6,1
0702 Schöna-Süd	1.045	11,0	8,4	5,0	47,2	17,8	10,6
0703 Schöna-West	36	13,9	2,8	2,8	61,1	16,7	2,8
<b>08 Waldhof</b>	<b>6.383</b>	<b>12,4</b>	<b>7,3</b>	<b>6,5</b>	<b>48,4</b>	<b>16,3</b>	<b>9,1</b>
081 Waldhof	2.942	12,7	7,3	7,1	48,7	15,3	8,8
0811 Waldhof-West	667	11,5	9,7	10,2	53,5	11,4	3,6
0812 Waldhof-Mitte	394	10,4	9,4	6,3	48,2	14,0	11,7
0813 Speckweggebiet	1.368	14,3	5,0	6,2	45,6	17,3	11,6
0814 Speckweggebiet w estl.d.Hess.Str.	513	11,9	8,4	6,2	51,1	16,4	6,0
082 Gartenstadt	2.824	12,4	6,8	5,1	46,3	19,1	10,4
0821 Gartenstadt	2.504	12,7	6,7	4,7	45,8	19,6	10,5
0822 Gartenstadt-West	320	10,0	6,9	8,1	50,3	15,0	9,7
083 Luzenberg	617	10,5	9,9	9,9	56,4	8,3	5,0
0830 Luzenberg	617	10,5	9,9	9,9	56,4	8,3	5,0

Fortsetzung folgende Seite ...

... Fortsetzung von vorheriger Seite

Stadtbezirke Stadtteile Statistische Bezirke	Römisch- katholisch	davon					
		unter 18 Jahre	18 bis unter 25 Jahre	25 bis unter 30 Jahre	30 bis unter 65 Jahre	65 bis unter 80 Jahre	80 Jahre und älter
	Anzahl	%	%	%	%	%	%
<b>09 Neuostheim/Neuhermsheim</b>	<b>2.192</b>	<b>15,5</b>	<b>9,4</b>	<b>5,1</b>	<b>48,9</b>	<b>13,6</b>	<b>7,4</b>
091 Neuostheim	828	13,3	10,5	5,9	47,5	15,2	7,6
0911 Neuostheim-Nord	767	13,4	8,6	6,1	48,6	15,1	8,1
0912 Neuostheim-Süd	22	0,0	81,8	0,0	18,2	0,0	0,0
0913 Neuostheim-Ost	39	17,9	7,7	5,1	41,0	25,6	2,6
092 Neuhermsheim	1.364	16,8	8,8	4,6	49,8	12,7	7,3
0920 Neuhermsheim	1.364	16,8	8,8	4,6	49,8	12,7	7,3
<b>10 Seckenheim</b>	<b>4.393</b>	<b>14,4</b>	<b>7,5</b>	<b>6,1</b>	<b>48,6</b>	<b>15,4</b>	<b>7,9</b>
101 Seckenheim	3.720	14,0	7,8	5,8	48,3	15,8	8,4
1011 Seckenheim	3.528	13,7	8,1	5,8	48,0	16,0	8,4
1012 Suebenheim	192	19,3	3,6	4,2	53,1	12,5	7,3
102 Hochstätt	673	16,8	5,8	7,9	50,4	13,5	5,6
1020 Hochstätt	673	16,8	5,8	7,9	50,4	13,5	5,6
<b>11 Friedrichsfeld</b>	<b>1.690</b>	<b>10,7</b>	<b>8,1</b>	<b>5,9</b>	<b>47,8</b>	<b>17,6</b>	<b>10,0</b>
110 Friedrichsfeld	1.690	10,7	8,1	5,9	47,8	17,6	10,0
1101 Friedrichsfeld-Ost	1.433	10,4	8,0	5,9	48,2	17,4	10,0
1102 Friedrichsfeld-West	90	14,4	8,9	6,7	52,2	12,2	5,6
1103 Alteichwald	167	10,8	8,4	4,8	42,5	21,6	12,0
<b>12 Käfertal</b>	<b>7.003</b>	<b>12,0</b>	<b>8,1</b>	<b>7,0</b>	<b>48,5</b>	<b>15,9</b>	<b>8,5</b>
120 Käfertal	7.003	12,0	8,1	7,0	48,5	15,9	8,5
1201 Käfertal-Mitte	2.266	11,7	7,7	7,3	46,0	18,4	8,9
1202 Käfertal-West	236	11,4	7,6	10,2	57,6	10,6	2,5
1203 Käfertal-Nordost	155	14,2	8,4	7,1	59,4	7,1	3,9
1204 Käfertal-Süd	1.345	9,7	8,5	8,4	48,8	15,0	9,6
1205 Käfertal-Südwest	28	7,1	7,1	7,1	53,6	17,9	7,1
1206 Käfertal-Südost	1.217	13,4	9,2	7,6	53,2	11,3	5,3
1207 Sonnenschein	922	11,3	7,5	5,2	46,6	19,8	9,5
1208 Speckweggebiet östl.d.Hess.Str.	834	15,5	7,4	4,4	45,3	15,9	11,4
<b>13 Vogelstang</b>	<b>3.769</b>	<b>11,4</b>	<b>6,8</b>	<b>4,9</b>	<b>42,7</b>	<b>21,0</b>	<b>13,3</b>
130 Vogelstang	3.769	11,4	6,8	4,9	42,7	21,0	13,3
1300 Vogelstang	3.769	11,4	6,8	4,9	42,7	21,0	13,3
<b>14 Wallstadt</b>	<b>2.429</b>	<b>14,6</b>	<b>6,1</b>	<b>5,8</b>	<b>47,8</b>	<b>17,9</b>	<b>7,8</b>
140 Wallstadt	2.429	14,6	6,1	5,8	47,8	17,9	7,8
1401 Wallstadt	2.391	14,6	6,1	5,7	47,7	18,0	7,9
1402 Straßenheim	38	15,8	7,9	7,9	55,3	13,2	0,0
<b>15 Feudenheim</b>	<b>4.090</b>	<b>13,5</b>	<b>6,3</b>	<b>5,5</b>	<b>46,1</b>	<b>18,5</b>	<b>10,2</b>
150 Feudenheim	4.090	13,5	6,3	5,5	46,1	18,5	10,2
1501 Feudenheim-Nord	2.717	12,8	6,1	5,6	46,4	18,7	10,3
1502 Feudenheim-Süd	1.373	14,8	6,6	5,4	45,3	18,1	9,9
<b>16 Neckarau</b>	<b>8.891</b>	<b>10,8</b>	<b>9,9</b>	<b>7,7</b>	<b>48,4</b>	<b>15,3</b>	<b>8,0</b>
161 Neckarau	4.884	10,9	9,2	7,8	50,3	15,1	6,6
1611 Neckarau-Mitte	4.339	11,0	9,1	7,6	50,1	15,2	6,9
1612 Neckarau-Nordost	247	12,6	8,1	13,0	51,0	12,1	3,2
1613 Neckarau-Südost	290	8,6	11,4	6,9	52,1	16,2	4,8
1614 Neckarau-Süd	8	0,0	0,0	0,0	75,0	12,5	12,5
162 Niederfeld	2.008	11,4	9,5	6,4	45,4	16,6	10,7
1620 Niederfeld	2.008	11,4	9,5	6,4	45,4	16,6	10,7
163 Almenhof	1.999	9,9	11,9	8,5	46,7	14,3	8,8
1631 Almenhof	1.884	10,2	11,6	8,0	46,6	14,5	9,0
1632 Almenhof-Gewerbegebiet	115	4,3	16,5	16,5	47,8	10,4	4,3
<b>17 Rheinau</b>	<b>8.230</b>	<b>11,9</b>	<b>7,4</b>	<b>6,2</b>	<b>48,5</b>	<b>17,4</b>	<b>8,6</b>
170 Rheinau	8.230	11,9	7,4	6,2	48,5	17,4	8,6
1701 Casterfeld-West	105	13,3	7,6	11,4	49,5	14,3	3,8
1702 Mallau	9	0,0	33,3	0,0	55,6	11,1	0,0
1703 Casterfeld-Mitte	1.638	11,5	5,7	5,4	43,7	20,3	13,2
1704 Casterfeld-Ost	192	12,0	6,3	7,8	51,6	17,2	5,2
1705 Rheinau-Mitte	3.607	12,3	7,6	6,7	47,9	16,9	8,6
1706 Rheinau-Hafen	224	5,8	4,5	7,1	56,7	21,4	4,5
1707 Rheinau-Ost	5	0,0	20,0	20,0	60,0	0,0	0,0
1708 Pfingstberg	465	8,4	10,3	3,7	47,7	18,9	11,0
1709 Rheinau-Süd	1.985	13,1	7,9	6,0	52,4	15,3	5,4
<b>Mannheim</b>	<b>86.487</b>	<b>10,6</b>	<b>9,6</b>	<b>8,3</b>	<b>48,0</b>	<b>15,4</b>	<b>8,1</b>

**3 Evangelische Einwohner zum 31.12.2017 nach Alter**

Stadtbezirke Stadtteile Statistische Bezirke	Evangelisch	davon					
		unter 18 Jahre	18 bis unter 25 Jahre	25 bis unter 30 Jahre	30 bis unter 65 Jahre	65 bis unter 80 Jahre	80 Jahre und älter
	Anzahl	Anzahl	Anzahl	Anzahl	Anzahl	Anzahl	Anzahl
<b>01 Innenstadt/Jungbusch</b>	<b>4.522</b>	<b>116</b>	<b>1.347</b>	<b>779</b>	<b>1.562</b>	<b>471</b>	<b>247</b>
010 Innenstadt/Jungbusch	4.522	116	1.347	779	1.562	471	247
0101 Westliche Oberstadt (A-D)	700	17	225	114	217	80	47
0102 Westliche Unterstadt (E-K)	1.005	23	268	159	396	97	62
0103 Östliche Oberstadt (L-O)	614	21	179	90	203	81	40
0104 Östliche Unterstadt (P-U)	1.230	37	310	242	430	141	70
0105 Schlossgebiet (L5-15)	114	3	36	18	31	17	9
0106 Jungbusch	663	12	226	131	234	43	17
0107 Mühlau	196	3	103	25	51	12	2
<b>02 Neckarstadt-West</b>	<b>2.483</b>	<b>102</b>	<b>402</b>	<b>346</b>	<b>1.206</b>	<b>287</b>	<b>140</b>
020 Neckarstadt-West	2.483	102	402	346	1.206	287	140
0201 Neckarstadt-West	2.423	100	397	342	1.168	281	135
0202 Friesenheimer Insel	60	2	5	4	38	6	5
<b>03 Neckarstadt-Ost</b>	<b>6.013</b>	<b>403</b>	<b>684</b>	<b>655</b>	<b>2.713</b>	<b>964</b>	<b>594</b>
030 Neckarstadt-Ost	6.013	403	684	655	2.713	964	594
0301 Neckarstadt-Ost	3.058	181	315	387	1.433	443	299
0302 Herzogenried	1.242	110	140	101	536	226	129
0303 Neckarstadt-Nordost	861	72	98	58	365	168	100
0304 Wohlgelegen-West	731	36	118	91	325	106	55
0305 Wohlgelegen-Ost	121	4	13	18	54	21	11
<b>04 Schwetzingenstadt/Oststadt</b>	<b>5.074</b>	<b>378</b>	<b>702</b>	<b>667</b>	<b>2.174</b>	<b>680</b>	<b>473</b>
041 Oststadt	2.984	291	292	294	1.296	479	332
0411 Oststadt-Nord	1.866	193	164	153	786	344	226
0412 Oststadt-Süd	1.118	98	128	141	510	135	106
042 Schwetzingenstadt	2.090	87	410	373	878	201	141
0421 Schwetzingenstadt-West	2.090	87	410	373	878	201	141
0422 Schwetzingenstadt-Ost	0	0	0	0	0	0	0
<b>05 Lindenhof</b>	<b>3.305</b>	<b>251</b>	<b>280</b>	<b>362</b>	<b>1.394</b>	<b>538</b>	<b>480</b>
050 Lindenhof	3.305	251	280	362	1.394	538	480
0501 Lindenhof-West	2.794	198	242	335	1.203	448	368
0502 Lindenhof-Mitte	212	6	7	20	73	35	71
0503 Lindenhof-Ost	77	5	14	3	33	15	7
0504 Lindenhof-Niederfeld	222	42	17	4	85	40	34
<b>06 Sandhofen</b>	<b>3.847</b>	<b>514</b>	<b>347</b>	<b>262</b>	<b>1.650</b>	<b>709</b>	<b>365</b>
060 Sandhofen	3.847	514	347	262	1.650	709	365
0601 Sandhofen-West	1.532	218	140	90	665	283	136
0602 Sandhofen-Mitte	1.484	157	133	122	618	284	170
0603 Sandhofen-Nord	67	10	3	11	22	15	6
0604 Sandhofen-Südost	127	22	7	8	65	16	9
0605 Scharhof	277	45	33	17	129	39	14
0606 Kirschgartshausen	16	2	0	2	9	1	2
0607 Blumenau, Sandtorf	344	60	31	12	142	71	28
<b>07 Schöna</b>	<b>2.809</b>	<b>297</b>	<b>244</b>	<b>189</b>	<b>1.339</b>	<b>507</b>	<b>233</b>
070 Schöna	2.809	297	244	189	1.339	507	233
0701 Schöna-Nord	1.789	167	153	132	908	311	118
0702 Schöna-Süd	1.004	128	90	57	423	191	115
0703 Schöna-West	16	2	1	0	8	5	0
<b>08 Waldhof</b>	<b>5.774</b>	<b>805</b>	<b>581</b>	<b>346</b>	<b>2.541</b>	<b>953</b>	<b>548</b>
081 Waldhof	2.323	273	226	181	1.061	356	226
0811 Waldhof-West	340	22	45	29	199	30	15
0812 Waldhof-Mitte	273	30	32	20	115	39	37
0813 Speckweggebiet	1.286	169	111	106	533	220	147
0814 Speckweggebiet w estl.d.Hess.Str.	424	52	38	26	214	67	27
082 Gartenstadt	3.098	484	311	140	1.300	555	308
0821 Gartenstadt	2.878	463	296	123	1.196	513	287
0822 Gartenstadt-West	220	21	15	17	104	42	21
083 Luzenberg	353	48	44	25	180	42	14
0830 Luzenberg	353	48	44	25	180	42	14

Fortsetzung folgende Seite ...

... Fortsetzung von vorheriger Seite

Stadtbezirke Stadtteile Statistische Bezirke	Evangelisch	davon					
		unter 18 Jahre	18 bis unter 25 Jahre	25 bis unter 30 Jahre	30 bis unter 65 Jahre	65 bis unter 80 Jahre	80 Jahre und älter
	Anzahl	Anzahl	Anzahl	Anzahl	Anzahl	Anzahl	Anzahl
<b>09 Neuostheim/Neuhermsheim</b>	<b>1.780</b>	<b>321</b>	<b>161</b>	<b>107</b>	<b>749</b>	<b>275</b>	<b>167</b>
091 Neuostheim	745	121	70	47	304	138	65
0911 Neuostheim-Nord	706	120	55	45	292	132	62
0912 Neuostheim-Süd	21	1	15	1	4	0	0
0913 Neuostheim-Ost	18	0	0	1	8	6	3
092 Neuhermsheim	1.035	200	91	60	445	137	102
0920 Neuhermsheim	1.035	200	91	60	445	137	102
<b>10 Seckenheim</b>	<b>4.130</b>	<b>621</b>	<b>436</b>	<b>256</b>	<b>1.810</b>	<b>610</b>	<b>397</b>
101 Seckenheim	3.710	545	408	215	1.613	564	365
1011 Seckenheim	3.520	507	391	206	1.530	541	345
1012 Suebenheim	190	38	17	9	83	23	20
102 Hochstätt	420	76	28	41	197	46	32
1020 Hochstätt	420	76	28	41	197	46	32
<b>11 Friedrichsfeld</b>	<b>1.538</b>	<b>206</b>	<b>137</b>	<b>93</b>	<b>660</b>	<b>299</b>	<b>143</b>
110 Friedrichsfeld	1.538	206	137	93	660	299	143
1101 Friedrichsfeld-Ost	1.252	159	115	78	541	240	119
1102 Friedrichsfeld-West	62	10	5	3	29	10	5
1103 Alteichwald	224	37	17	12	90	49	19
<b>12 Käfertal</b>	<b>5.712</b>	<b>706</b>	<b>571</b>	<b>406</b>	<b>2.522</b>	<b>954</b>	<b>553</b>
120 Käfertal	5.712	706	571	406	2.522	954	553
1201 Käfertal-Mitte	1.983	215	196	162	856	353	201
1202 Käfertal-West	73	13	10	1	39	9	1
1203 Käfertal-Nordost	129	17	16	8	63	17	8
1204 Käfertal-Süd	1.103	107	112	100	488	178	118
1205 Käfertal-Südwest	35	3	0	0	18	9	5
1206 Käfertal-Südost	824	119	77	70	413	98	47
1207 Sonnenschein	949	140	95	28	377	186	123
1208 Speckweggebiet östl.d.Hess.Str.	616	92	65	37	268	104	50
<b>13 Vogelstang</b>	<b>2.876</b>	<b>336</b>	<b>180</b>	<b>148</b>	<b>1.068</b>	<b>652</b>	<b>492</b>
130 Vogelstang	2.876	336	180	148	1.068	652	492
1300 Vogelstang	2.876	336	180	148	1.068	652	492
<b>14 Wallstadt</b>	<b>2.252</b>	<b>309</b>	<b>185</b>	<b>117</b>	<b>960</b>	<b>429</b>	<b>252</b>
140 Wallstadt	2.252	309	185	117	960	429	252
1401 Wallstadt	2.205	298	180	117	933	426	251
1402 Straßenheim	47	11	5	0	27	3	1
<b>15 Feudenheim</b>	<b>4.142</b>	<b>576</b>	<b>339</b>	<b>212</b>	<b>1.700</b>	<b>817</b>	<b>498</b>
150 Feudenheim	4.142	576	339	212	1.700	817	498
1501 Feudenheim-Nord	2.780	345	229	149	1.154	532	371
1502 Feudenheim-Süd	1.362	231	110	63	546	285	127
<b>16 Neckarau</b>	<b>7.413</b>	<b>810</b>	<b>811</b>	<b>517</b>	<b>3.163</b>	<b>1.304</b>	<b>808</b>
161 Neckarau	3.640	376	374	299	1.632	621	338
1611 Neckarau-Mitte	3.307	343	335	276	1.481	562	310
1612 Neckarau-Nordost	140	8	21	15	68	18	10
1613 Neckarau-Südost	187	25	16	8	80	41	17
1614 Neckarau-Süd	6	0	2	0	3	0	1
162 Niederfeld	2.075	250	191	102	821	402	309
1620 Niederfeld	2.075	250	191	102	821	402	309
163 Almenhof	1.698	184	246	116	710	281	161
1631 Almenhof	1.626	183	236	104	677	272	154
1632 Almenhof-Gewerbegebiet	72	1	10	12	33	9	7
<b>17 Rheinau</b>	<b>5.392</b>	<b>628</b>	<b>483</b>	<b>339</b>	<b>2.333</b>	<b>1.031</b>	<b>578</b>
170 Rheinau	5.392	628	483	339	2.333	1.031	578
1701 Casterfeld-West	44	4	3	6	20	7	4
1702 Mallau	19	3	2	2	9	3	0
1703 Casterfeld-Mitte	1.315	136	123	68	540	272	176
1704 Casterfeld-Ost	134	20	9	12	60	24	9
1705 Rheinau-Mitte	1.927	195	155	133	835	379	230
1706 Rheinau-Hafen	135	16	14	3	56	36	10
1707 Rheinau-Ost	1	0	0	0	0	1	0
1708 Pfingstberg	491	80	37	33	195	89	57
1709 Rheinau-Süd	1.326	174	140	82	618	220	92
<b>Mannheim</b>	<b>69.062</b>	<b>7.379</b>	<b>7.890</b>	<b>5.801</b>	<b>29.544</b>	<b>11.480</b>	<b>6.968</b>

Stadtbezirke Stadtteile Statistische Bezirke	Evangelisch	davon					
		unter	18 bis unter	25 bis unter	30 bis unter	65 bis unter	80 Jahre
		18 Jahre	25 Jahre	30 Jahre	65 Jahre	80 Jahre	und älter
	Anzahl	%	%	%	%	%	%
<b>01 Innenstadt/Jungbusch</b>	<b>4.522</b>	<b>2,6</b>	<b>29,8</b>	<b>17,2</b>	<b>34,5</b>	<b>10,4</b>	<b>5,5</b>
010 Innenstadt/Jungbusch	4.522	2,6	29,8	17,2	34,5	10,4	5,5
0101 Westliche Oberstadt (A-D)	700	2,4	32,1	16,3	31,0	11,4	6,7
0102 Westliche Unterstadt (E-K)	1.005	2,3	26,7	15,8	39,4	9,7	6,2
0103 Östliche Oberstadt (L-O)	614	3,4	29,2	14,7	33,1	13,2	6,5
0104 Östliche Unterstadt (P-U)	1.230	3,0	25,2	19,7	35,0	11,5	5,7
0105 Schlossgebiet (L5-15)	114	2,6	31,6	15,8	27,2	14,9	7,9
0106 Jungbusch	663	1,8	34,1	19,8	35,3	6,5	2,6
0107 Mühlau	196	1,5	52,6	12,8	26,0	6,1	1,0
<b>02 Neckarstadt-West</b>	<b>2.483</b>	<b>4,1</b>	<b>16,2</b>	<b>13,9</b>	<b>48,6</b>	<b>11,6</b>	<b>5,6</b>
020 Neckarstadt-West	2.483	4,1	16,2	13,9	48,6	11,6	5,6
0201 Neckarstadt-West	2.423	4,1	16,4	14,1	48,2	11,6	5,6
0202 Friesenheimer Insel	60	3,3	8,3	6,7	63,3	10,0	8,3
<b>03 Neckarstadt-Ost</b>	<b>6.013</b>	<b>6,7</b>	<b>11,4</b>	<b>10,9</b>	<b>45,1</b>	<b>16,0</b>	<b>9,9</b>
030 Neckarstadt-Ost	6.013	6,7	11,4	10,9	45,1	16,0	9,9
0301 Neckarstadt-Ost	3.058	5,9	10,3	12,7	46,9	14,5	9,8
0302 Herzogenried	1.242	8,9	11,3	8,1	43,2	18,2	10,4
0303 Neckarstadt-Nordost	861	8,4	11,4	6,7	42,4	19,5	11,6
0304 Wohlgelegen-West	731	4,9	16,1	12,4	44,5	14,5	7,5
0305 Wohlgelegen-Ost	121	3,3	10,7	14,9	44,6	17,4	9,1
<b>04 Schwetzingenstadt/Oststadt</b>	<b>5.074</b>	<b>7,4</b>	<b>13,8</b>	<b>13,1</b>	<b>42,8</b>	<b>13,4</b>	<b>9,3</b>
041 Oststadt	2.984	9,8	9,8	9,9	43,4	16,1	11,1
0411 Oststadt-Nord	1.866	10,3	8,8	8,2	42,1	18,4	12,1
0412 Oststadt-Süd	1.118	8,8	11,4	12,6	45,6	12,1	9,5
042 Schwetzingenstadt	2.090	4,2	19,6	17,8	42,0	9,6	6,7
0421 Schwetzingenstadt-West	2.090	4,2	19,6	17,8	42,0	9,6	6,7
0422 Schwetzingenstadt-Ost	0	-	-	-	-	-	-
<b>05 Lindenhof</b>	<b>3.305</b>	<b>7,6</b>	<b>8,5</b>	<b>11,0</b>	<b>42,2</b>	<b>16,3</b>	<b>14,5</b>
050 Lindenhof	3.305	7,6	8,5	11,0	42,2	16,3	14,5
0501 Lindenhof-West	2.794	7,1	8,7	12,0	43,1	16,0	13,2
0502 Lindenhof-Mitte	212	2,8	3,3	9,4	34,4	16,5	33,5
0503 Lindenhof-Ost	77	6,5	18,2	3,9	42,9	19,5	9,1
0504 Lindenhof-Niederfeld	222	18,9	7,7	1,8	38,3	18,0	15,3
<b>06 Sandhofen</b>	<b>3.847</b>	<b>13,4</b>	<b>9,0</b>	<b>6,8</b>	<b>42,9</b>	<b>18,4</b>	<b>9,5</b>
060 Sandhofen	3.847	13,4	9,0	6,8	42,9	18,4	9,5
0601 Sandhofen-West	1.532	14,2	9,1	5,9	43,4	18,5	8,9
0602 Sandhofen-Mitte	1.484	10,6	9,0	8,2	41,6	19,1	11,5
0603 Sandhofen-Nord	67	14,9	4,5	16,4	32,8	22,4	9,0
0604 Sandhofen-Südost	127	17,3	5,5	6,3	51,2	12,6	7,1
0605 Scharhof	277	16,2	11,9	6,1	46,6	14,1	5,1
0606 Kirschgartshausen	16	12,5	0,0	12,5	56,3	6,3	12,5
0607 Blumenau, Sandtorf	344	17,4	9,0	3,5	41,3	20,6	8,1
<b>07 Schöna</b>	<b>2.809</b>	<b>10,6</b>	<b>8,7</b>	<b>6,7</b>	<b>47,7</b>	<b>18,0</b>	<b>8,3</b>
070 Schöna	2.809	10,6	8,7	6,7	47,7	18,0	8,3
0701 Schöna-Nord	1.789	9,3	8,6	7,4	50,8	17,4	6,6
0702 Schöna-Süd	1.004	12,7	9,0	5,7	42,1	19,0	11,5
0703 Schöna-West	16	12,5	6,3	0,0	50,0	31,3	0,0
<b>08 Waldhof</b>	<b>5.774</b>	<b>13,9</b>	<b>10,1</b>	<b>6,0</b>	<b>44,0</b>	<b>16,5</b>	<b>9,5</b>
081 Waldhof	2.323	11,8	9,7	7,8	45,7	15,3	9,7
0811 Waldhof-West	340	6,5	13,2	8,5	58,5	8,8	4,4
0812 Waldhof-Mitte	273	11,0	11,7	7,3	42,1	14,3	13,6
0813 Speckw eggebiet	1.286	13,1	8,6	8,2	41,4	17,1	11,4
0814 Speckw eggebiet w estl.d.Hess.Str.	424	12,3	9,0	6,1	50,5	15,8	6,4
082 Gartenstadt	3.098	15,6	10,0	4,5	42,0	17,9	9,9
0821 Gartenstadt	2.878	16,1	10,3	4,3	41,6	17,8	10,0
0822 Gartenstadt-West	220	9,5	6,8	7,7	47,3	19,1	9,5
083 Luzenberg	353	13,6	12,5	7,1	51,0	11,9	4,0
0830 Luzenberg	353	13,6	12,5	7,1	51,0	11,9	4,0

Fortsetzung folgende Seite ...

... Fortsetzung von vorheriger Seite

Stadtbezirke Stadtteile Statistische Bezirke	Evangelisch	davon					
		unter 18 Jahre	18 bis unter 25 Jahre	25 bis unter 30 Jahre	30 bis unter 65 Jahre	65 bis unter 80 Jahre	80 Jahre und älter
	Anzahl	%	%	%	%	%	%
<b>09 Neuostheim/Neuhermsheim</b>	<b>1.780</b>	<b>18,0</b>	<b>9,0</b>	<b>6,0</b>	<b>42,1</b>	<b>15,4</b>	<b>9,4</b>
091 Neuostheim	745	16,2	9,4	6,3	40,8	18,5	8,7
0911 Neuostheim-Nord	706	17,0	7,8	6,4	41,4	18,7	8,8
0912 Neuostheim-Süd	21	4,8	71,4	4,8	19,0	0,0	0,0
0913 Neuostheim-Ost	18	0,0	0,0	5,6	44,4	33,3	16,7
092 Neuhermsheim	1.035	19,3	8,8	5,8	43,0	13,2	9,9
0920 Neuhermsheim	1.035	19,3	8,8	5,8	43,0	13,2	9,9
<b>10 Seckenheim</b>	<b>4.130</b>	<b>15,0</b>	<b>10,6</b>	<b>6,2</b>	<b>43,8</b>	<b>14,8</b>	<b>9,6</b>
101 Seckenheim	3.710	14,7	11,0	5,8	43,5	15,2	9,8
1011 Seckenheim	3.520	14,4	11,1	5,9	43,5	15,4	9,8
1012 Suebenheim	190	20,0	8,9	4,7	43,7	12,1	10,5
102 Hochstätt	420	18,1	6,7	9,8	46,9	11,0	7,6
1020 Hochstätt	420	18,1	6,7	9,8	46,9	11,0	7,6
<b>11 Friedrichsfeld</b>	<b>1.538</b>	<b>13,4</b>	<b>8,9</b>	<b>6,0</b>	<b>42,9</b>	<b>19,4</b>	<b>9,3</b>
110 Friedrichsfeld	1.538	13,4	8,9	6,0	42,9	19,4	9,3
1101 Friedrichsfeld-Ost	1.252	12,7	9,2	6,2	43,2	19,2	9,5
1102 Friedrichsfeld-West	62	16,1	8,1	4,8	46,8	16,1	8,1
1103 Alteichwald	224	16,5	7,6	5,4	40,2	21,9	8,5
<b>12 Käfertal</b>	<b>5.712</b>	<b>12,4</b>	<b>10,0</b>	<b>7,1</b>	<b>44,2</b>	<b>16,7</b>	<b>9,7</b>
120 Käfertal	5.712	12,4	10,0	7,1	44,2	16,7	9,7
1201 Käfertal-Mitte	1.983	10,8	9,9	8,2	43,2	17,8	10,1
1202 Käfertal-West	73	17,8	13,7	1,4	53,4	12,3	1,4
1203 Käfertal-Nordost	129	13,2	12,4	6,2	48,8	13,2	6,2
1204 Käfertal-Süd	1.103	9,7	10,2	9,1	44,2	16,1	10,7
1205 Käfertal-Südwest	35	8,6	0,0	0,0	51,4	25,7	14,3
1206 Käfertal-Südost	824	14,4	9,3	8,5	50,1	11,9	5,7
1207 Sonnenschein	949	14,8	10,0	3,0	39,7	19,6	13,0
1208 Speckweggebiet östl.d.Hess.Str.	616	14,9	10,6	6,0	43,5	16,9	8,1
<b>13 Vogelstang</b>	<b>2.876</b>	<b>11,7</b>	<b>6,3</b>	<b>5,1</b>	<b>37,1</b>	<b>22,7</b>	<b>17,1</b>
130 Vogelstang	2.876	11,7	6,3	5,1	37,1	22,7	17,1
1300 Vogelstang	2.876	11,7	6,3	5,1	37,1	22,7	17,1
<b>14 Wallstadt</b>	<b>2.252</b>	<b>13,7</b>	<b>8,2</b>	<b>5,2</b>	<b>42,6</b>	<b>19,0</b>	<b>11,2</b>
140 Wallstadt	2.252	13,7	8,2	5,2	42,6	19,0	11,2
1401 Wallstadt	2.205	13,5	8,2	5,3	42,3	19,3	11,4
1402 Straßenheim	47	23,4	10,6	0,0	57,4	6,4	2,1
<b>15 Feudenheim</b>	<b>4.142</b>	<b>13,9</b>	<b>8,2</b>	<b>5,1</b>	<b>41,0</b>	<b>19,7</b>	<b>12,0</b>
150 Feudenheim	4.142	13,9	8,2	5,1	41,0	19,7	12,0
1501 Feudenheim-Nord	2.780	12,4	8,2	5,4	41,5	19,1	13,3
1502 Feudenheim-Süd	1.362	17,0	8,1	4,6	40,1	20,9	9,3
<b>16 Neckarau</b>	<b>7.413</b>	<b>10,9</b>	<b>10,9</b>	<b>7,0</b>	<b>42,7</b>	<b>17,6</b>	<b>10,9</b>
161 Neckarau	3.640	10,3	10,3	8,2	44,8	17,1	9,3
1611 Neckarau-Mitte	3.307	10,4	10,1	8,3	44,8	17,0	9,4
1612 Neckarau-Nordost	140	5,7	15,0	10,7	48,6	12,9	7,1
1613 Neckarau-Südost	187	13,4	8,6	4,3	42,8	21,9	9,1
1614 Neckarau-Süd	6	0,0	33,3	0,0	50,0	0,0	16,7
162 Niederfeld	2.075	12,0	9,2	4,9	39,6	19,4	14,9
1620 Niederfeld	2.075	12,0	9,2	4,9	39,6	19,4	14,9
163 Almenhof	1.698	10,8	14,5	6,8	41,8	16,5	9,5
1631 Almenhof	1.626	11,3	14,5	6,4	41,6	16,7	9,5
1632 Almenhof-Gewerbegebiet	72	1,4	13,9	16,7	45,8	12,5	9,7
<b>17 Rheinau</b>	<b>5.392</b>	<b>11,6</b>	<b>9,0</b>	<b>6,3</b>	<b>43,3</b>	<b>19,1</b>	<b>10,7</b>
170 Rheinau	5.392	11,6	9,0	6,3	43,3	19,1	10,7
1701 Casterfeld-West	44	9,1	6,8	13,6	45,5	15,9	9,1
1702 Mallau	19	15,8	10,5	10,5	47,4	15,8	0,0
1703 Casterfeld-Mitte	1.315	10,3	9,4	5,2	41,1	20,7	13,4
1704 Casterfeld-Ost	134	14,9	6,7	9,0	44,8	17,9	6,7
1705 Rheinau-Mitte	1.927	10,1	8,0	6,9	43,3	19,7	11,9
1706 Rheinau-Hafen	135	11,9	10,4	2,2	41,5	26,7	7,4
1707 Rheinau-Ost	1	0,0	0,0	0,0	0,0	100,0	0,0
1708 Pfingstberg	491	16,3	7,5	6,7	39,7	18,1	11,6
1709 Rheinau-Süd	1.326	13,1	10,6	6,2	46,6	16,6	6,9
<b>Mannheim</b>	<b>69.062</b>	<b>10,7</b>	<b>11,4</b>	<b>8,4</b>	<b>42,8</b>	<b>16,6</b>	<b>10,1</b>



**4 Einwohner mit sonstiger/keiner Religionszugehörigkeit zum 31.12.2017 nach Alter**

Stadtbezirke Stadtteile Statistische Bezirke	sonstige/ keine	davon					
		unter 18 Jahre	18 bis unter 25 Jahre	25 bis unter 30 Jahre	30 bis unter 65 Jahre	65 bis unter 80 Jahre	80 Jahre und älter
	Anzahl	Anzahl	Anzahl	Anzahl	Anzahl	Anzahl	Anzahl
<b>01 Innenstadt/Jungbusch</b>	<b>18.513</b>	<b>2.756</b>	<b>2.576</b>	<b>2.380</b>	<b>9.002</b>	<b>1.448</b>	<b>351</b>
010 Innenstadt/Jungbusch	18.513	2.756	2.576	2.380	9.002	1.448	351
0101 Westliche Oberstadt (A-D)	1.949	217	324	306	925	142	35
0102 Westliche Unterstadt (E-K)	5.943	1.131	687	623	2.823	547	132
0103 Östliche Oberstadt (L-O)	1.760	176	243	271	887	137	46
0104 Östliche Unterstadt (P-U)	4.635	564	570	593	2.423	390	95
0105 Schlossgebiet (L5-15)	383	30	82	62	181	23	5
0106 Jungbusch	3.045	535	442	436	1.435	166	31
0107 Mühlau	798	103	228	89	328	43	7
<b>02 Neckarstadt-West</b>	<b>14.004</b>	<b>2.959</b>	<b>1.672</b>	<b>1.398</b>	<b>6.691</b>	<b>1.089</b>	<b>195</b>
020 Neckarstadt-West	14.004	2.959	1.672	1.398	6.691	1.089	195
0201 Neckarstadt-West	13.292	2.880	1.474	1.297	6.384	1.064	193
0202 Friesenheimer Insel	712	79	198	101	307	25	2
<b>03 Neckarstadt-Ost</b>	<b>18.818</b>	<b>3.710</b>	<b>1.922</b>	<b>1.647</b>	<b>9.209</b>	<b>1.935</b>	<b>395</b>
030 Neckarstadt-Ost	18.818	3.710	1.922	1.647	9.209	1.935	395
0301 Neckarstadt-Ost	8.485	1.519	635	766	4.455	905	205
0302 Herzogenried	4.415	1.024	543	360	1.930	466	92
0303 Neckarstadt-Nordost	2.698	492	403	209	1.256	289	49
0304 Wohlgelegen-West	2.750	562	296	272	1.324	252	44
0305 Wohlgelegen-Ost	470	113	45	40	244	23	5
<b>04 Schwetzingenstadt/Oststadt</b>	<b>11.966</b>	<b>1.658</b>	<b>933</b>	<b>1.312</b>	<b>6.463</b>	<b>1.302</b>	<b>298</b>
041 Oststadt	6.518	934	350	552	3.587	888	207
0411 Oststadt-Nord	4.019	564	200	299	2.187	616	153
0412 Oststadt-Süd	2.499	370	150	253	1.400	272	54
042 Schwetzingenstadt	5.448	724	583	760	2.876	414	91
0421 Schwetzingenstadt-West	5.429	717	583	760	2.864	414	91
0422 Schwetzingenstadt-Ost	19	7	0	0	12	0	0
<b>05 Lindenhof</b>	<b>6.729</b>	<b>1.047</b>	<b>377</b>	<b>696</b>	<b>3.657</b>	<b>724</b>	<b>228</b>
050 Lindenhof	6.729	1.047	377	696	3.657	724	228
0501 Lindenhof-West	5.845	903	333	636	3.197	600	176
0502 Lindenhof-Mitte	367	52	10	39	191	38	37
0503 Lindenhof-Ost	243	45	19	15	126	34	4
0504 Lindenhof-Niederfeld	274	47	15	6	143	52	11
<b>06 Sandhofen</b>	<b>5.653</b>	<b>1.011</b>	<b>363</b>	<b>364</b>	<b>3.117</b>	<b>659</b>	<b>139</b>
060 Sandhofen	5.653	1.011	363	364	3.117	659	139
0601 Sandhofen-West	2.210	434	144	143	1.239	207	43
0602 Sandhofen-Mitte	2.378	400	176	158	1.283	298	63
0603 Sandhofen-Nord	100	24	4	8	50	13	1
0604 Sandhofen-Südost	230	39	9	12	119	41	10
0605 Scharhof	284	53	9	25	166	25	6
0606 Kirschgartshausen	14	3	1	0	8	1	1
0607 Blumenau, Sandtorf	437	58	20	18	252	74	15
<b>07 Schöna</b>	<b>6.690</b>	<b>1.686</b>	<b>611</b>	<b>420</b>	<b>3.170</b>	<b>657</b>	<b>146</b>
070 Schöna	6.690	1.686	611	420	3.170	657	146
0701 Schöna-Nord	5.043	1.387	484	335	2.294	449	94
0702 Schöna-Süd	1.606	290	125	83	857	202	49
0703 Schöna-West	41	9	2	2	19	6	3
<b>08 Waldhof</b>	<b>12.668</b>	<b>2.896</b>	<b>962</b>	<b>925</b>	<b>6.217</b>	<b>1.312</b>	<b>356</b>
081 Waldhof	6.050	1.453	506	506	2.858	560	167
0811 Waldhof-West	1.718	452	158	172	801	113	22
0812 Waldhof-Mitte	750	145	65	75	352	82	31
0813 Speckweggebiet	2.640	636	193	199	1.245	273	94
0814 Speckweggebiet w estl.d.Hess.Str.	942	220	90	60	460	92	20
082 Gartenstadt	4.507	879	245	223	2.374	619	167
0821 Gartenstadt	3.937	716	196	179	2.126	569	151
0822 Gartenstadt-West	570	163	49	44	248	50	16
083 Luzenberg	2.111	564	211	196	985	133	22
0830 Luzenberg	2.111	564	211	196	985	133	22

Fortsetzung folgende Seite ...

## Einwohner mit sonstiger/keiner Religionszugehörigkeit zum 31.12.2017 nach Alter

... Fortsetzung von vorheriger Seite

Stadtbezirke Stadtteile Statistische Bezirke	sonstige/ keine	davon					
		unter 18 Jahre	18 bis unter 25 Jahre	25 bis unter 30 Jahre	30 bis unter 65 Jahre	65 bis unter 80 Jahre	80 Jahre und älter
	Anzahl	Anzahl	Anzahl	Anzahl	Anzahl	Anzahl	Anzahl
<b>09 Neuostheim/Neuhermsheim</b>	<b>3.414</b>	<b>683</b>	<b>242</b>	<b>178</b>	<b>1.865</b>	<b>372</b>	<b>74</b>
091 Neuostheim	1.257	239	100	75	656	161	26
0911 Neuostheim-Nord	1.164	230	75	69	611	154	25
0912 Neuostheim-Süd	36	0	18	4	14	0	0
0913 Neuostheim-Ost	57	9	7	2	31	7	1
092 Neuhermsheim	2.157	444	142	103	1.209	211	48
0920 Neuhermsheim	2.157	444	142	103	1.209	211	48
<b>10 Seckenheim</b>	<b>7.444</b>	<b>1.712</b>	<b>584</b>	<b>482</b>	<b>3.873</b>	<b>673</b>	<b>120</b>
101 Seckenheim	5.335	1.025	344	315	2.967	583	101
1011 Seckenheim	5.091	977	335	306	2.830	547	96
1012 Suebenheim	244	48	9	9	137	36	5
102 Hochstätt	2.109	687	240	167	906	90	19
1020 Hochstätt	2.109	687	240	167	906	90	19
<b>11 Friedrichsfeld</b>	<b>2.194</b>	<b>380</b>	<b>139</b>	<b>139</b>	<b>1.233</b>	<b>275</b>	<b>28</b>
110 Friedrichsfeld	2.194	380	139	139	1.233	275	28
1101 Friedrichsfeld-Ost	1.870	341	115	116	1.032	241	25
1102 Friedrichsfeld-West	123	19	14	10	73	7	0
1103 Alteichwald	201	20	10	13	128	27	3
<b>12 Käfertal</b>	<b>14.186</b>	<b>3.009</b>	<b>1.409</b>	<b>1.185</b>	<b>6.966</b>	<b>1.340</b>	<b>277</b>
120 Käfertal	14.186	3.009	1.409	1.185	6.966	1.340	277
1201 Käfertal-Mitte	4.087	828	310	304	2.073	475	97
1202 Käfertal-West	246	40	20	17	148	20	1
1203 Käfertal-Nordost	2.176	614	510	297	735	19	1
1204 Käfertal-Süd	2.405	458	193	220	1.208	263	63
1205 Käfertal-Südwest	118	21	16	10	54	9	8
1206 Käfertal-Südost	2.474	531	166	218	1.374	156	29
1207 Sonnenschein	1.509	256	105	59	777	256	56
1208 Speckweggebiet östl.d.Hess.Str.	1.171	261	89	60	597	142	22
<b>13 Vogelstang</b>	<b>5.885</b>	<b>1.261</b>	<b>357</b>	<b>282</b>	<b>2.794</b>	<b>888</b>	<b>303</b>
130 Vogelstang	5.885	1.261	357	282	2.794	888	303
1300 Vogelstang	5.885	1.261	357	282	2.794	888	303
<b>14 Wallstadt</b>	<b>3.275</b>	<b>619</b>	<b>126</b>	<b>135</b>	<b>1.813</b>	<b>488</b>	<b>94</b>
140 Wallstadt	3.275	619	126	135	1.813	488	94
1401 Wallstadt	3.208	608	123	133	1.762	488	94
1402 Straßenheim	67	11	3	2	51	0	0
<b>15 Feudenheim</b>	<b>6.456</b>	<b>1.114</b>	<b>527</b>	<b>380</b>	<b>3.342</b>	<b>927</b>	<b>166</b>
150 Feudenheim	6.456	1.114	527	380	3.342	927	166
1501 Feudenheim-Nord	4.586	793	447	299	2.325	595	127
1502 Feudenheim-Süd	1.870	321	80	81	1.017	332	39
<b>16 Neckarau</b>	<b>14.154</b>	<b>2.407</b>	<b>1.251</b>	<b>1.116</b>	<b>7.358</b>	<b>1.653</b>	<b>369</b>
161 Neckarau	7.308	1.391	616	596	3.798	759	148
1611 Neckarau-Mitte	6.206	1.180	484	514	3.234	663	131
1612 Neckarau-Nordost	527	98	73	45	267	41	3
1613 Neckarau-Südost	557	113	58	35	286	51	14
1614 Neckarau-Süd	18	0	1	2	11	4	0
162 Niederfeld	3.551	482	263	243	1.908	508	147
1620 Niederfeld	3.551	482	263	243	1.908	508	147
163 Almenhof	3.295	534	372	277	1.652	386	74
1631 Almenhof	3.001	500	322	253	1.502	356	68
1632 Almenhof-Gewerbegebiet	294	34	50	24	150	30	6
<b>17 Rheinau</b>	<b>11.312</b>	<b>2.194</b>	<b>848</b>	<b>781</b>	<b>5.981</b>	<b>1.282</b>	<b>226</b>
170 Rheinau	11.312	2.194	848	781	5.981	1.282	226
1701 Casterfeld-West	305	73	38	27	147	16	4
1702 Mallau	21	0	4	0	11	4	2
1703 Casterfeld-Mitte	1.835	278	125	104	993	277	58
1704 Casterfeld-Ost	323	85	30	27	156	25	0
1705 Rheinau-Mitte	5.039	1.140	420	362	2.512	492	113
1706 Rheinau-Hafen	457	31	33	39	313	35	6
1707 Rheinau-Ost	4	0	0	0	4	0	0
1708 Pfingstberg	691	122	40	50	358	111	10
1709 Rheinau-Süd	2.637	465	158	172	1.487	322	33
<b>Mannheim</b>	<b>163.361</b>	<b>31.102</b>	<b>14.899</b>	<b>13.820</b>	<b>82.751</b>	<b>17.024</b>	<b>3.765</b>

## Einwohner mit sonstiger/keiner Religionszugehörigkeit zum 31.12.2017 nach Alter

Stadtbezirke Stadtteile Statistische Bezirke	sonstige/ keine	davon					
		unter 18 Jahre	18 bis unter 25 Jahre	25 bis unter 30 Jahre	30 bis unter 65 Jahre	65 bis unter 80 Jahre	80 Jahre und älter
	Anzahl	%	%	%	%	%	%
<b>01 Innenstadt/Jungbusch</b>	<b>18.513</b>	<b>14,9</b>	<b>13,9</b>	<b>12,9</b>	<b>48,6</b>	<b>7,8</b>	<b>1,9</b>
010 Innenstadt/Jungbusch	18.513	14,9	13,9	12,9	48,6	7,8	1,9
0101 Westliche Oberstadt (A-D)	1.949	11,1	16,6	15,7	47,5	7,3	1,8
0102 Westliche Unterstadt (E-K)	5.943	19,0	11,6	10,5	47,5	9,2	2,2
0103 Östliche Oberstadt (L-O)	1.760	10,0	13,8	15,4	50,4	7,8	2,6
0104 Östliche Unterstadt (P-U)	4.635	12,2	12,3	12,8	52,3	8,4	2,0
0105 Schlossgebiet (L5-15)	383	7,8	21,4	16,2	47,3	6,0	1,3
0106 Jungbusch	3.045	17,6	14,5	14,3	47,1	5,5	1,0
0107 Mühlau	798	12,9	28,6	11,2	41,1	5,4	0,9
<b>02 Neckarstadt-West</b>	<b>14.004</b>	<b>21,1</b>	<b>11,9</b>	<b>10,0</b>	<b>47,8</b>	<b>7,8</b>	<b>1,4</b>
020 Neckarstadt-West	14.004	21,1	11,9	10,0	47,8	7,8	1,4
0201 Neckarstadt-West	13.292	21,7	11,1	9,8	48,0	8,0	1,5
0202 Friesenheimer Insel	712	11,1	27,8	14,2	43,1	3,5	0,3
<b>03 Neckarstadt-Ost</b>	<b>18.818</b>	<b>19,7</b>	<b>10,2</b>	<b>8,8</b>	<b>48,9</b>	<b>10,3</b>	<b>2,1</b>
030 Neckarstadt-Ost	18.818	19,7	10,2	8,8	48,9	10,3	2,1
0301 Neckarstadt-Ost	8.485	17,9	7,5	9,0	52,5	10,7	2,4
0302 Herzogenried	4.415	23,2	12,3	8,2	43,7	10,6	2,1
0303 Neckarstadt-Nordost	2.698	18,2	14,9	7,7	46,6	10,7	1,8
0304 Wohlgelegen-West	2.750	20,4	10,8	9,9	48,1	9,2	1,6
0305 Wohlgelegen-Ost	470	24,0	9,6	8,5	51,9	4,9	1,1
<b>04 Schwetzingen/Oststadt</b>	<b>11.966</b>	<b>13,9</b>	<b>7,8</b>	<b>11,0</b>	<b>54,0</b>	<b>10,9</b>	<b>2,5</b>
041 Oststadt	6.518	14,3	5,4	8,5	55,0	13,6	3,2
0411 Oststadt-Nord	4.019	14,0	5,0	7,4	54,4	15,3	3,8
0412 Oststadt-Süd	2.499	14,8	6,0	10,1	56,0	10,9	2,2
042 Schwetzingen	5.448	13,3	10,7	14,0	52,8	7,6	1,7
0421 Schwetzingen-West	5.429	13,2	10,7	14,0	52,8	7,6	1,7
0422 Schwetzingen-Ost	19	36,8	0,0	0,0	63,2	0,0	0,0
<b>05 Lindenhof</b>	<b>6.729</b>	<b>15,6</b>	<b>5,6</b>	<b>10,3</b>	<b>54,3</b>	<b>10,8</b>	<b>3,4</b>
050 Lindenhof	6.729	15,6	5,6	10,3	54,3	10,8	3,4
0501 Lindenhof-West	5.845	15,4	5,7	10,9	54,7	10,3	3,0
0502 Lindenhof-Mitte	367	14,2	2,7	10,6	52,0	10,4	10,1
0503 Lindenhof-Ost	243	18,5	7,8	6,2	51,9	14,0	1,6
0504 Lindenhof-Niederfeld	274	17,2	5,5	2,2	52,2	19,0	4,0
<b>06 Sandhofen</b>	<b>5.653</b>	<b>17,9</b>	<b>6,4</b>	<b>6,4</b>	<b>55,1</b>	<b>11,7</b>	<b>2,5</b>
060 Sandhofen	5.653	17,9	6,4	6,4	55,1	11,7	2,5
0601 Sandhofen-West	2.210	19,6	6,5	6,5	56,1	9,4	1,9
0602 Sandhofen-Mitte	2.378	16,8	7,4	6,6	54,0	12,5	2,6
0603 Sandhofen-Nord	100	24,0	4,0	8,0	50,0	13,0	1,0
0604 Sandhofen-Südost	230	17,0	3,9	5,2	51,7	17,8	4,3
0605 Scharhof	284	18,7	3,2	8,8	58,5	8,8	2,1
0606 Kirschgartshausen	14	21,4	7,1	0,0	57,1	7,1	7,1
0607 Blumenau, Sandtorf	437	13,3	4,6	4,1	57,7	16,9	3,4
<b>07 Schöna</b>	<b>6.690</b>	<b>25,2</b>	<b>9,1</b>	<b>6,3</b>	<b>47,4</b>	<b>9,8</b>	<b>2,2</b>
070 Schöna	6.690	25,2	9,1	6,3	47,4	9,8	2,2
0701 Schöna-Nord	5.043	27,5	9,6	6,6	45,5	8,9	1,9
0702 Schöna-Süd	1.606	18,1	7,8	5,2	53,4	12,6	3,1
0703 Schöna-West	41	22,0	4,9	4,9	46,3	14,6	7,3
<b>08 Waldhof</b>	<b>12.668</b>	<b>22,9</b>	<b>7,6</b>	<b>7,3</b>	<b>49,1</b>	<b>10,4</b>	<b>2,8</b>
081 Waldhof	6.050	24,0	8,4	8,4	47,2	9,3	2,8
0811 Waldhof-West	1.718	26,3	9,2	10,0	46,6	6,6	1,3
0812 Waldhof-Mitte	750	19,3	8,7	10,0	46,9	10,9	4,1
0813 Speckweggebiet	2.640	24,1	7,3	7,5	47,2	10,3	3,6
0814 Speckweggebiet w estl.d.Hess.Str.	942	23,4	9,6	6,4	48,8	9,8	2,1
082 Gartenstadt	4.507	19,5	5,4	4,9	52,7	13,7	3,7
0821 Gartenstadt	3.937	18,2	5,0	4,5	54,0	14,5	3,8
0822 Gartenstadt-West	570	28,6	8,6	7,7	43,5	8,8	2,8
083 Luzenberg	2.111	26,7	10,0	9,3	46,7	6,3	1,0
0830 Luzenberg	2.111	26,7	10,0	9,3	46,7	6,3	1,0

Fortsetzung folgende Seite ...

... Fortsetzung von vorheriger Seite

Stadtbezirke Stadtteile Statistische Bezirke	sonstige/ keine	davon					
		unter 18 Jahre	18 bis unter 25 Jahre	25 bis unter 30 Jahre	30 bis unter 65 Jahre	65 bis unter 80 Jahre	80 Jahre und älter
	Anzahl	%	%	%	%	%	%
<b>09 Neuostheim/Neuhermsheim</b>	<b>3.414</b>	<b>20,0</b>	<b>7,1</b>	<b>5,2</b>	<b>54,6</b>	<b>10,9</b>	<b>2,2</b>
091 Neuostheim	1.257	19,0	8,0	6,0	52,2	12,8	2,1
0911 Neuostheim-Nord	1.164	19,8	6,4	5,9	52,5	13,2	2,1
0912 Neuostheim-Süd	36	0,0	50,0	11,1	38,9	0,0	0,0
0913 Neuostheim-Ost	57	15,8	12,3	3,5	54,4	12,3	1,8
092 Neuhermsheim	2.157	20,6	6,6	4,8	56,1	9,8	2,2
0920 Neuhermsheim	2.157	20,6	6,6	4,8	56,1	9,8	2,2
<b>10 Seckenheim</b>	<b>7.444</b>	<b>23,0</b>	<b>7,8</b>	<b>6,5</b>	<b>52,0</b>	<b>9,0</b>	<b>1,6</b>
101 Seckenheim	5.335	19,2	6,4	5,9	55,6	10,9	1,9
1011 Seckenheim	5.091	19,2	6,6	6,0	55,6	10,7	1,9
1012 Suebenheim	244	19,7	3,7	3,7	56,1	14,8	2,0
102 Hochstätt	2.109	32,6	11,4	7,9	43,0	4,3	0,9
1020 Hochstätt	2.109	32,6	11,4	7,9	43,0	4,3	0,9
<b>11 Friedrichsfeld</b>	<b>2.194</b>	<b>17,3</b>	<b>6,3</b>	<b>6,3</b>	<b>56,2</b>	<b>12,5</b>	<b>1,3</b>
110 Friedrichsfeld	2.194	17,3	6,3	6,3	56,2	12,5	1,3
1101 Friedrichsfeld-Ost	1.870	18,2	6,1	6,2	55,2	12,9	1,3
1102 Friedrichsfeld-West	123	15,4	11,4	8,1	59,3	5,7	0,0
1103 Alteichwald	201	10,0	5,0	6,5	63,7	13,4	1,5
<b>12 Käfertal</b>	<b>14.186</b>	<b>21,2</b>	<b>9,9</b>	<b>8,4</b>	<b>49,1</b>	<b>9,4</b>	<b>2,0</b>
120 Käfertal	14.186	21,2	9,9	8,4	49,1	9,4	2,0
1201 Käfertal-Mitte	4.087	20,3	7,6	7,4	50,7	11,6	2,4
1202 Käfertal-West	246	16,3	8,1	6,9	60,2	8,1	0,4
1203 Käfertal-Nordost	2.176	28,2	23,4	13,6	33,8	0,9	0,0
1204 Käfertal-Süd	2.405	19,0	8,0	9,1	50,2	10,9	2,6
1205 Käfertal-Südwest	118	17,8	13,6	8,5	45,8	7,6	6,8
1206 Käfertal-Südost	2.474	21,5	6,7	8,8	55,5	6,3	1,2
1207 Sonnenschein	1.509	17,0	7,0	3,9	51,5	17,0	3,7
1208 Speckweggebiet östl.d.Hess.Str.	1.171	22,3	7,6	5,1	51,0	12,1	1,9
<b>13 Vogelstang</b>	<b>5.885</b>	<b>21,4</b>	<b>6,1</b>	<b>4,8</b>	<b>47,5</b>	<b>15,1</b>	<b>5,1</b>
130 Vogelstang	5.885	21,4	6,1	4,8	47,5	15,1	5,1
1300 Vogelstang	5.885	21,4	6,1	4,8	47,5	15,1	5,1
<b>14 Wallstadt</b>	<b>3.275</b>	<b>18,9</b>	<b>3,8</b>	<b>4,1</b>	<b>55,4</b>	<b>14,9</b>	<b>2,9</b>
140 Wallstadt	3.275	18,9	3,8	4,1	55,4	14,9	2,9
1401 Wallstadt	3.208	19,0	3,8	4,1	54,9	15,2	2,9
1402 Straßenheim	67	16,4	4,5	3,0	76,1	0,0	0,0
<b>15 Feudenheim</b>	<b>6.456</b>	<b>17,3</b>	<b>8,2</b>	<b>5,9</b>	<b>51,8</b>	<b>14,4</b>	<b>2,6</b>
150 Feudenheim	6.456	17,3	8,2	5,9	51,8	14,4	2,6
1501 Feudenheim-Nord	4.586	17,3	9,7	6,5	50,7	13,0	2,8
1502 Feudenheim-Süd	1.870	17,2	4,3	4,3	54,4	17,8	2,1
<b>16 Neckarau</b>	<b>14.154</b>	<b>17,0</b>	<b>8,8</b>	<b>7,9</b>	<b>52,0</b>	<b>11,7</b>	<b>2,6</b>
161 Neckarau	7.308	19,0	8,4	8,2	52,0	10,4	2,0
1611 Neckarau-Mitte	6.206	19,0	7,8	8,3	52,1	10,7	2,1
1612 Neckarau-Nordost	527	18,6	13,9	8,5	50,7	7,8	0,6
1613 Neckarau-Südost	557	20,3	10,4	6,3	51,3	9,2	2,5
1614 Neckarau-Süd	18	0,0	5,6	11,1	61,1	22,2	0,0
162 Niederfeld	3.551	13,6	7,4	6,8	53,7	14,3	4,1
1620 Niederfeld	3.551	13,6	7,4	6,8	53,7	14,3	4,1
163 Almenhof	3.295	16,2	11,3	8,4	50,1	11,7	2,2
1631 Almenhof	3.001	16,7	10,7	8,4	50,0	11,9	2,3
1632 Almenhof-Gewerbegebiet	294	11,6	17,0	8,2	51,0	10,2	2,0
<b>17 Rheinau</b>	<b>11.312</b>	<b>19,4</b>	<b>7,5</b>	<b>6,9</b>	<b>52,9</b>	<b>11,3</b>	<b>2,0</b>
170 Rheinau	11.312	19,4	7,5	6,9	52,9	11,3	2,0
1701 Casterfeld-West	305	23,9	12,5	8,9	48,2	5,2	1,3
1702 Mallau	21	0,0	19,0	0,0	52,4	19,0	9,5
1703 Casterfeld-Mitte	1.835	15,1	6,8	5,7	54,1	15,1	3,2
1704 Casterfeld-Ost	323	26,3	9,3	8,4	48,3	7,7	0,0
1705 Rheinau-Mitte	5.039	22,6	8,3	7,2	49,9	9,8	2,2
1706 Rheinau-Hafen	457	6,8	7,2	8,5	68,5	7,7	1,3
1707 Rheinau-Ost	4	0,0	0,0	0,0	100,0	0,0	0,0
1708 Pfingstberg	691	17,7	5,8	7,2	51,8	16,1	1,4
1709 Rheinau-Süd	2.637	17,6	6,0	6,5	56,4	12,2	1,3
<b>Mannheim</b>	<b>163.361</b>	<b>19,0</b>	<b>9,1</b>	<b>8,5</b>	<b>50,7</b>	<b>10,4</b>	<b>2,3</b>