

Statistische Daten 2017

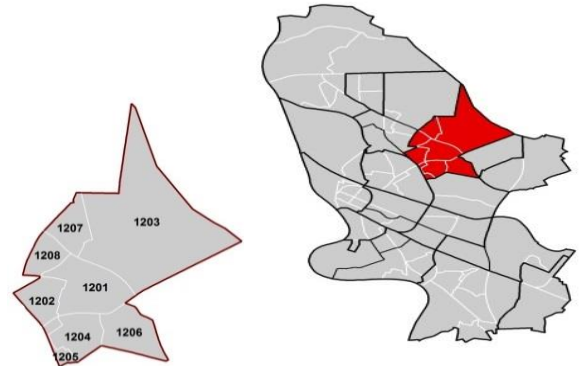
Käfertal

Datenstand: 31.12.2016



Lage und Fläche

Stadtbezirk	12	Käfertal
Stadtteil	120	Käfertal
Statistische Bezirke	1201	Käfertal-Mitte
	1202	Käfertal-West
	1203	Käfertal-Nordost
	1204	Käfertal-Süd
	1205	Käfertal-Südwest
	1206	Käfertal-Südost
	1207	Sonnenschein
	1208	Speckweggebiet östl.d.Hess.Str.



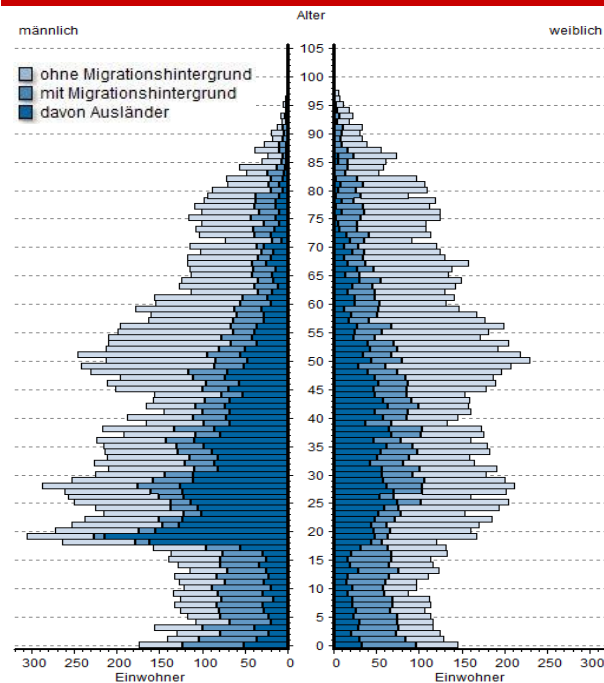
Fläche in km²

10,73

Einwohner je km²

2.537

Bevölkerungsstruktur

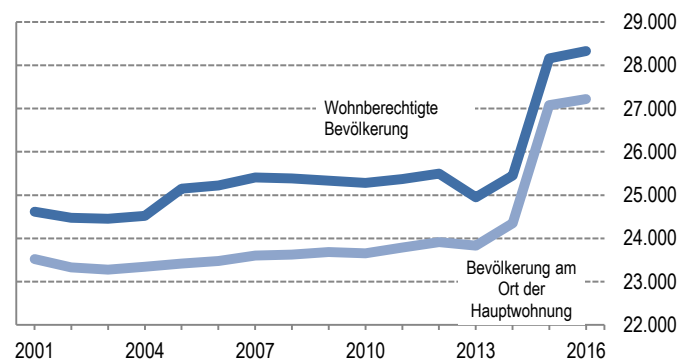


Wohnberechtigte Bevölkerung		28.331
Bevölkerung am Ort der Hauptwohnung		27.219
männlich	52,4%	14.250
weiblich	47,6%	12.969
ledig	46,2%	12.577
verheiratet/verpartnert	40,7%	11.071
geschieden	7,3%	1.974
verwitwet	5,9%	1.597
römisch-katholisch	26,2%	7.132
evangelisch	21,6%	5.887
sonstige	1,5%	399
keine Angabe	50,7%	13.801
ohne Migrationshintergrund	52,8%	14.372
mit Migrationshintergrund	47,2%	12.847
darunter: Ausländer		7.139

Altersdurchschnitt in Jahren

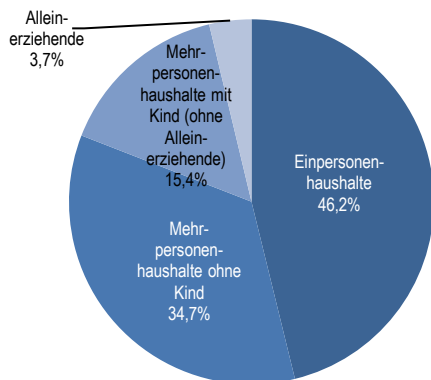
41,4

Geburten	334
Sterbefälle	268
Saldo	+66
Zuzüge	10.674
Fortzüge	10.563
Saldo	+111

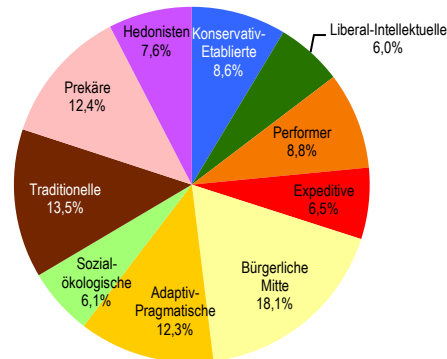


Bevölkerungsprognose von 2015 bis 2036 in %* **+36,4**

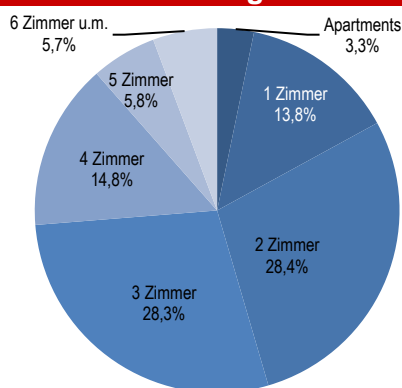
Privathaushalte



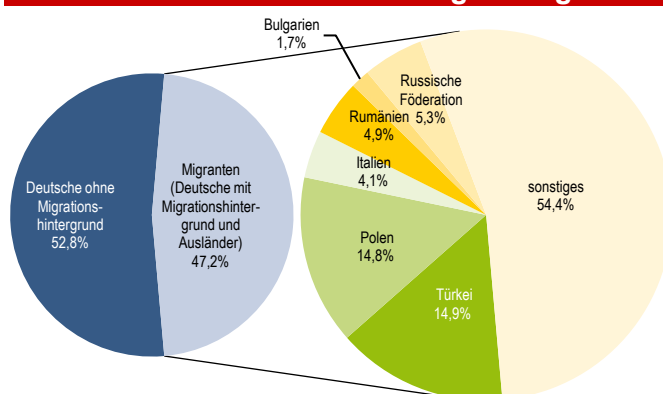
Sinus-Milieus



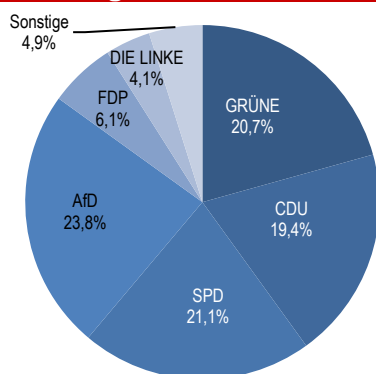
Wohnungen



Ethnische Zusammensetzung-Bezugsland



Landtagswahl 13. März 2016



Wahlbeteiligung in %

60,9

Arbeitsmarkt

Beschäftigte	10.124
Beschäftigungsquote	54,0%
Arbeitslose	570
Arbeitslosenquotient*	3,4%

Kaufkraft

Durchschnittliche Kaufkraft pro Person in €	21.582
Kaufkraftindex pro Person	101
Durchschnittliche Kaufkraft pro Haushalt in €	38.612
Kaufkraftindex pro Haushalt	105

Kraftfahrzeuge

Zugelassene Privat-Pkw	11.463
Privat-Pkw je 1.000 Haushalte	929

Impressum

STADTMANNHEIM²

Kommunale Statistikstelle

Postfach 101832, 68018 Mannheim

Tel. 0621 293-7492

Fax 0621 293-7750

E-Mail: statistikstelle@mannheim.de
www.mannheim.de/statistik

Mannheim, August 2017

*) Anmerkung: Ohne in Erstaufnahmeeinrichtungen in Mannheim gemeldete Flüchtlinge.