

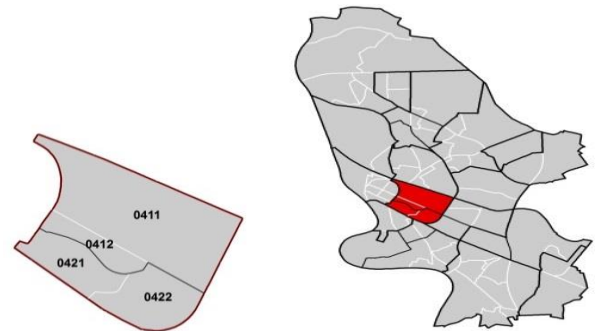
Schwetzingenstadt/Oststadt

Datenstand: 31.12.2016



Lage und Fläche

Stadtbezirk	04	Schwetzingenstadt/Oststadt
Stadtteil	041	Oststadt
Statistische Bezirke	0411	Oststadt-Nord
	0412	Oststadt-Süd
Stadtteil	042	Schwetzingenstadt
Statistische Bezirke	0421	Schwetzingenstadt-West
	0422	Schwetzingenstadt-Ost



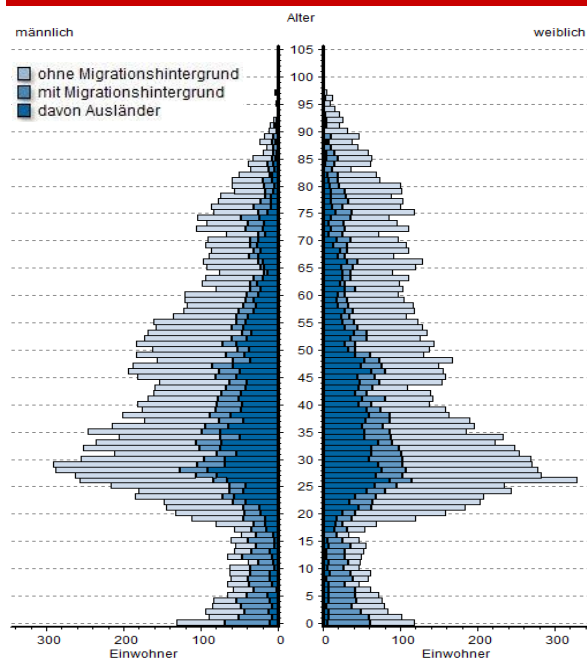
Fläche in km²

4,41

Einwohner je km²

5.096

Bevölkerungsstruktur



Wohnberechtigte Bevölkerung

25.192

Bevölkerung

22.483

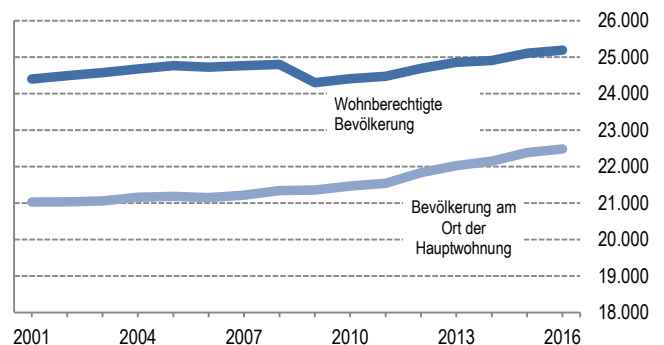
am Ort der Hauptwohnung

männlich	49,4%	11.098
weiblich	50,6%	11.385

ledig	53,7%	12.071
verheiratet/verpartnert	33,0%	7.418
geschieden	8,4%	1.883
verwitwet	4,9%	1.111

römisch-katholisch	26,3%	5.907
evangelisch	22,7%	5.094
sonstige	1,5%	334
keine Angabe	49,6%	11.148

ohne Migrationshintergrund	60,7%	13.656
mit Migrationshintergrund	39,3%	8.827
darunter: Ausländer		5.061



Altersdurchschnitt in Jahren

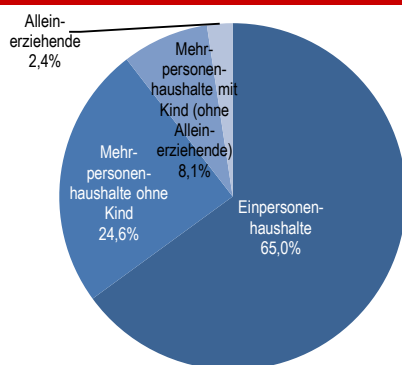
42,2

Geburten	262
Sterbefälle	164
Saldo	+98
Zuzüge	3.574
Fortzüge	3.554
Saldo	+20

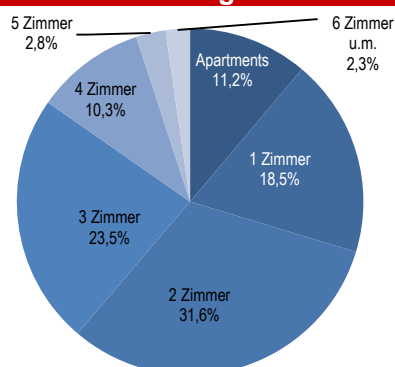
Bevölkerungsprognose von 2015 bis 2036 in %*

+5,3

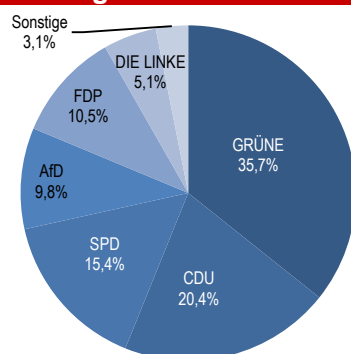
Privathaushalte



Wohnungen



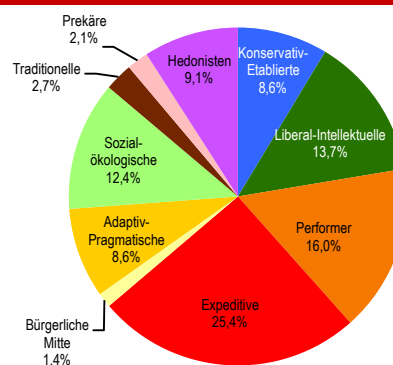
Landtagswahl 13. März 2016



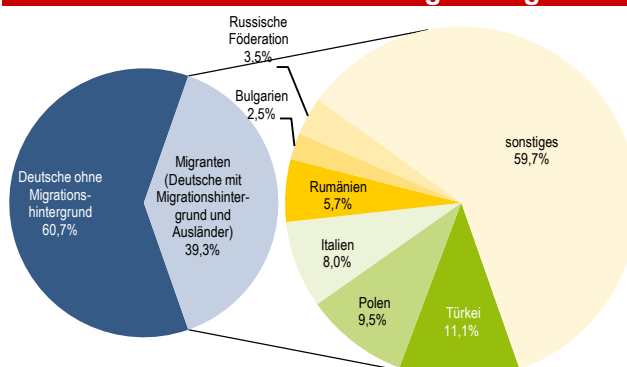
Wahlbeteiligung in %

68,5

Sinus-Milieus



Ethnische Zusammensetzung-Bezugsland



Arbeitsmarkt

Beschäftigte	9.478
Beschäftigungsquote	57,8%
Arbeitslose	514
Arbeitslosenquotient*	3,1%

Kaufkraft

Durchschnittliche Kaufkraft pro Person in €	24.243
Kaufkraftindex pro Person	114
Durchschnittliche Kaufkraft pro Haushalt in €	33.673
Kaufkraftindex pro Haushalt	91

Kraftfahrzeuge

Zugelassene Privat-Pkw	8.184
Privat-Pkw je 1.000 Haushalte	585

Impressum

STADT MANNHEIM²

Kommunale Statistikstelle

Postfach 101832, 68018 Mannheim

Tel. 0621 293-7492

Fax 0621 293-7750

E-Mail: statistikstelle@mannheim.de

www.mannheim.de/statistik

Mannheim, August 2017

*) Anmerkung: Ohne in Erstaufnahmeeinrichtungen in Mannheim gemeldete Flüchtlinge.