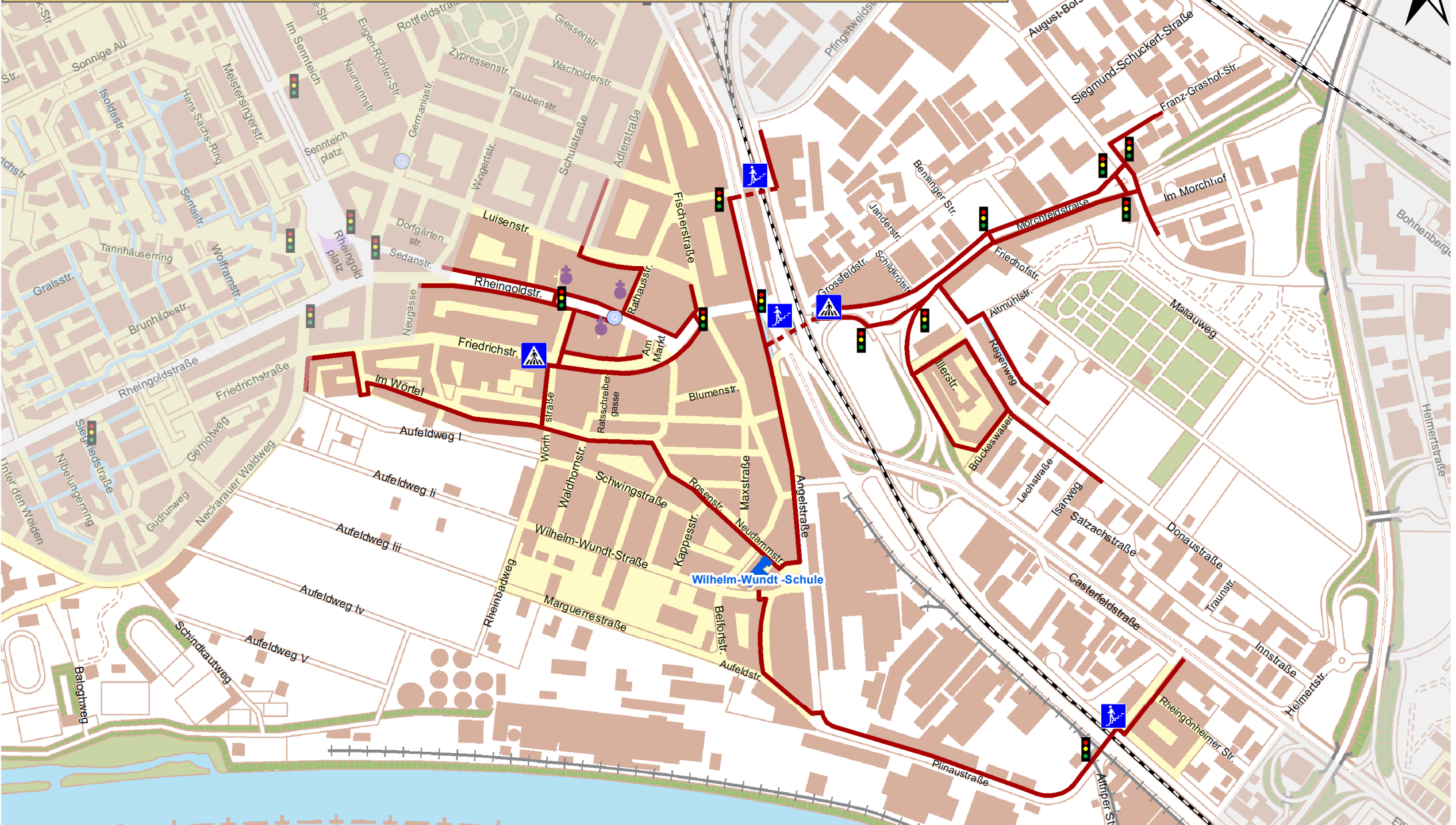











Schulwegplan der Wilhelm-Wundt-Schule



 Schulwege	 Ampel	 Fußgängerüberweg	 Bahnübergang
 Verkehrsberuhigter Bereich	 Unter-/Überführung	 Querungshilfe	
 Tempo 30			


STADT MANNHEIM
 Fachbereich Städtebau
 Abt. Verkehrsplanung
www.mannheim.de/buerger-sein/schulwegplaene
 Stand: Mai 2017