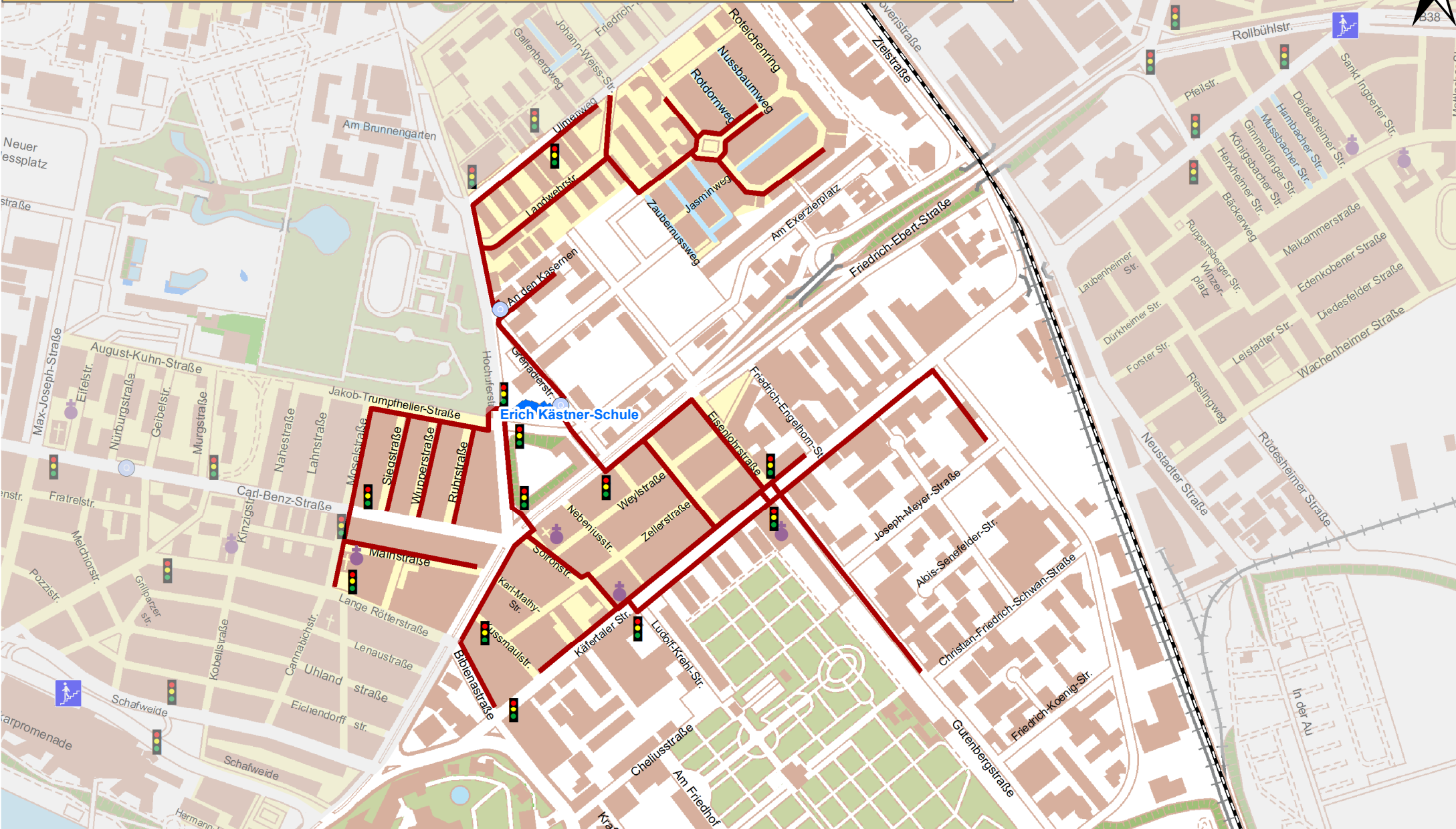










# Schulwegplan der Erich Kästner-Schule



	Schulwege		Ampel		Fußgängerüberweg		Bahnübergang
	Verkehrsberuhigter Bereich		Unter-/Überführung		Querungshilfe	 <b>STADT MANNHEIM</b> Fachbereich Städtebau Abt. Verkehrsplanung <a href="http://www.mannheim.de/buerger-sein/schulwegplaene">www.mannheim.de/buerger-sein/schulwegplaene</a> Stand: Mai 2017	
	Tempo 30						