

Schulwegplan der Brüder-Grimm-Schule

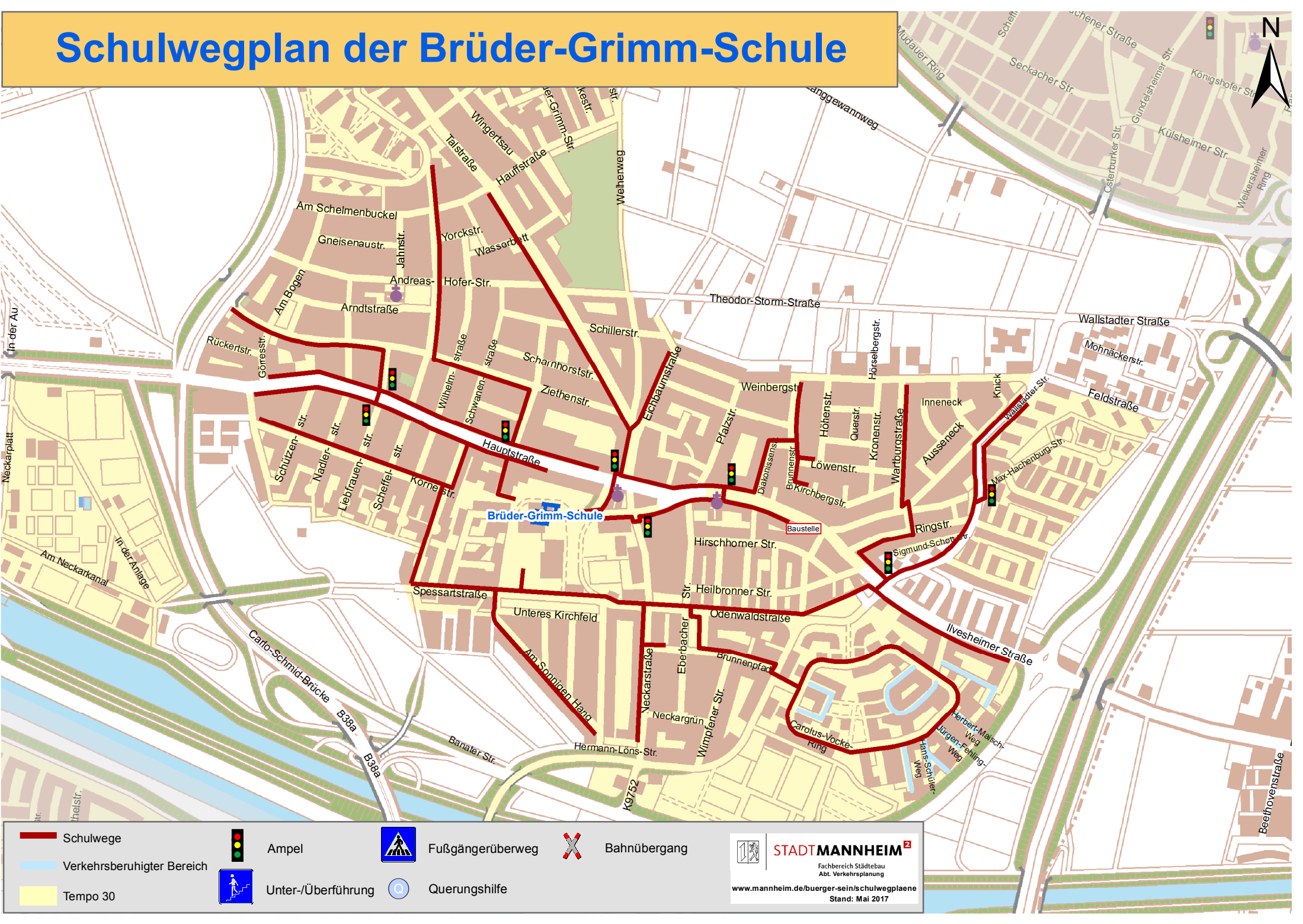
The map displays the school route for Brüder-Grimm-Schule in Mannheim. The route is marked with a thick red line, starting from the school building and passing through various streets including Hauptstraße, Schillerstr., Weinbergstr., and others. The map also shows the Neckar river, the Neckar canal, and the Neckar bridge. A legend at the bottom left explains the symbols used: a red line for Schulwege, a blue line for Verkehrsberuhigter Bereich, a yellow line for Tempo 30, a traffic light symbol for Ampel, a pedestrian crossing symbol for Fußgängerüberweg, a blue square with a white figure for Unter-/Überführung, a blue circle with a white figure for Querungshilfe, a white X on a blue background for Bahnübergang, and a blue square with a white figure for Fußgängerüberweg. A scale bar at the bottom right indicates distances in meters (0, 100, 200, 300, 400, 500, 600, 700, 800, 900, 1000). The map is titled 'Schulwegplan der Brüder-Grimm-Schule' in a blue box at the top left. The bottom right corner contains the logo of STADT MANNHEIM and the website address www.mannheim.de/buerger-sein/schulwegplaene, along with the date 'Stand: Mai 2017'.




Schulwege
Verkehrsberuhigter Bereich
Tempo 30



Ampel
Unter-/Überführung
Querungshilfe



Fußgängerüberweg
Bahnübergang


STADT MANNHEIM
Fachbereich Städtebau
Abt. Verkehrsplanung
www.mannheim.de/buerger-sein/schulwegplaene
Stand: Mai 2017




-  Schulwege
 Verkehrsberuhigter Bereich
 Tempo 30

 Ampel
 Unter-/Überführung

 Fußgängerüberweg
 Querungshilfe

 Bahnübergang

 **STADT MANNHEIM**
 Fachbereich Städtebau
 Abt. Verkehrsplanung
www.mannheim.de/buerger-sein/schulwegpläne
 Stand: Mai 2017

STADTMANNHEIM²

www.mannheim.de/buerger-sein/schulwegplaene
Stand: Mai 2017