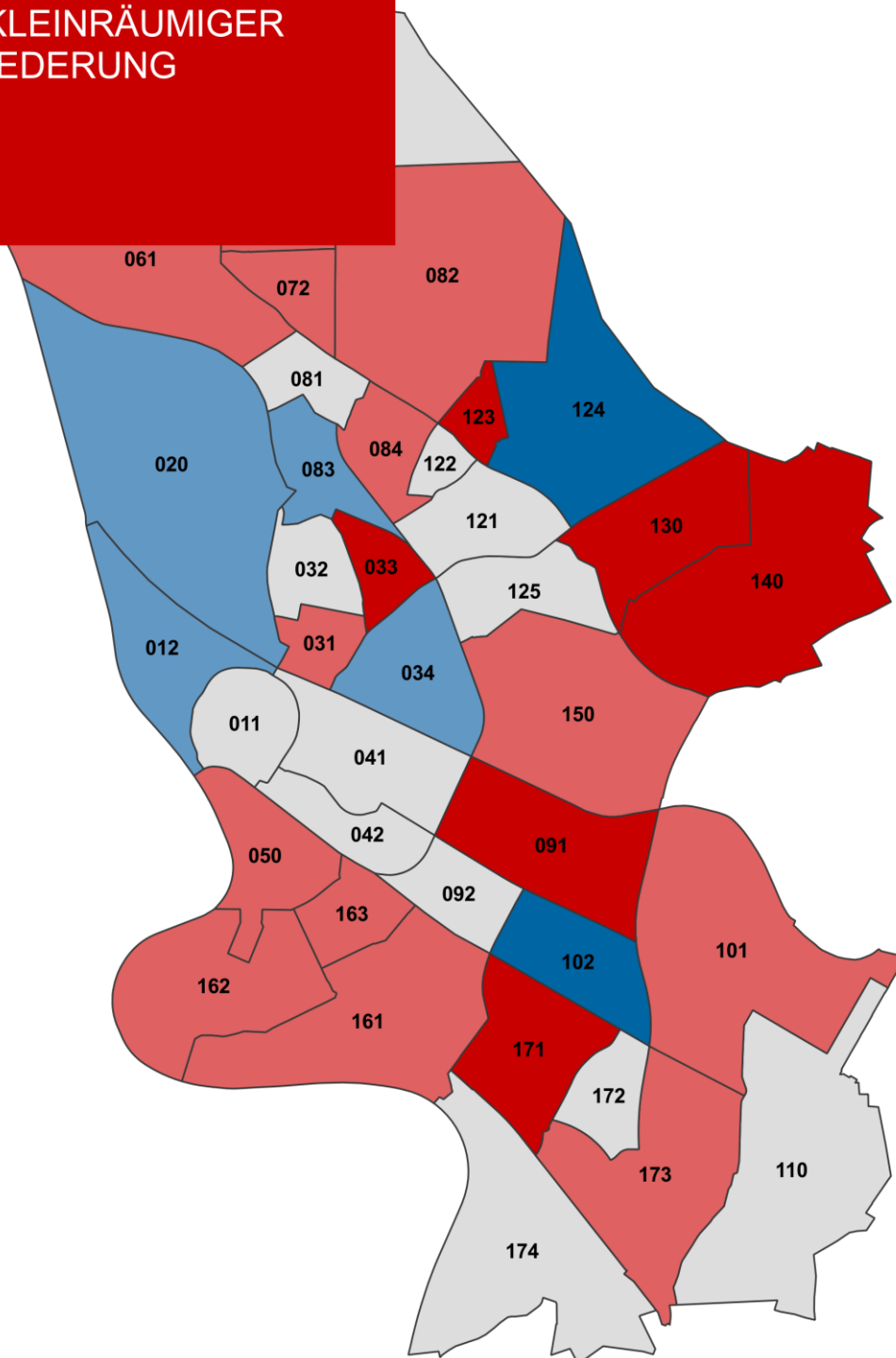


# BEVÖLKERUNGS- BEWEGUNG 2023

IN KLEINRÄUMIGER  
GLIEDERUNG

Statistische Daten  
Mannheim N° 5/2024



STADTMANNHEIM<sup>2</sup>

Kommunale Statistikstelle

---

## Inhaltsverzeichnis

0	Erläuterungen.....	3
1	Bevölkerungsbewegung 2023 .....	5
2	Natürliche Bevölkerungsbewegung 2023 nach Geschlecht und Staatsangehörigkeit.....	6
3	Wanderungsbewegung 2023 .....	8
4	Wanderungsbewegung 2023 nach Geschlecht und Staatsangehörigkeit.....	9
5	Matrix der Wanderungsbewegung 2023 nach Stadtteilen .....	10
6	Außenwanderung 2023 nach Geschlecht und Staatsangehörigkeit.....	13
7	Binnenwanderung 2023 nach Geschlecht und Staatsangehörigkeit.....	14

## Abbildungsverzeichnis

Abbildung 1:	Geburten-/Sterbesaldo 2023 nach Stadtteilen.....	7
Abbildung 2:	Zuzüge in die Stadtteile 2023 nach Herkunftsort .....	11
Abbildung 3:	Wanderungssaldo 2023 nach Stadtteilen .....	12

## Impressum

**STADTMANNHEIM**<sup>2</sup>

Kommunale Statistikstelle

Postfach 101832, 68018 Mannheim  
Tel. 0621 293-7492  
Fax 0621 293-7750  
E-Mail: [statistikstelle@mannheim.de](mailto:statistikstelle@mannheim.de)  
[www.mannheim.de/statistik](http://www.mannheim.de/statistik)  
Mannheim, Mai 2024

## 0 Erläuterungen

Städte und Gemeinden sind nach Meldegesetz dazu verpflichtet, die in ihrem Zuständigkeitsbereich wohnenden Personen als Einwohner zu registrieren.

Zur Wahrnehmung ihrer kommunalen Aufgaben sind Städte und Gemeinden berechtigt, Einträge des Einwohnermelderegisters statistisch auszuwerten und zu veröffentlichen. Näheres regeln die Landesstatistikgesetze und die örtlichen Statistiksatzungen.

Die Melderegisterdaten werden in sogenannten Datenabzügen nach Maßgabe der datenschutzrechtlichen Bestimmungen ausschließlich kommunalen Statistikstellen zur Verfügung gestellt.

Der Deutsche Städtetag und der KOSIS-Verbund der kommunalen Statistikstellen haben den Aufbau dieser Datenabzüge verbindlich definiert. Damit ist ein bundesweit einheitlicher Auswertungsstandard gewährleistet.

Nachfolgend sind die Bevölkerungsbewegungen des Jahres 2023 für die 17 Mannheimer Stadtbezirke und die 38 Mannheimer Stadtteile dokumentiert.

Unter Bevölkerungsbewegungen versteht man zum einen die sogenannten natürlichen Bewegungen, zum anderen Wanderungsbewegungen. Natürliche Bewegungen sind Geburten und Sterbefälle. Wanderungsbewegungen sind Zuzüge und Fortzüge.

Wanderungsbewegungen können wiederum danach unterschieden werden, ob sie über die Stadtgrenze hinweg oder innerhalb des Stadtgebiets erfolgen. Wanderungen über die Stadtgrenze werden als Außenwanderung bezeichnet. Innergemeindliche Wanderungen werden als Binnenwanderung bzw. Umzüge bezeichnet. Sie können über eine innerstädtische Gebietsgrenze hinweg (bspw. von der Neckarstadt-West in die Oststadt) oder innerhalb eines Gebiets (bspw. innerhalb des Stadtteils Wohlgelegen) stattfinden.

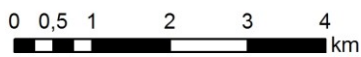
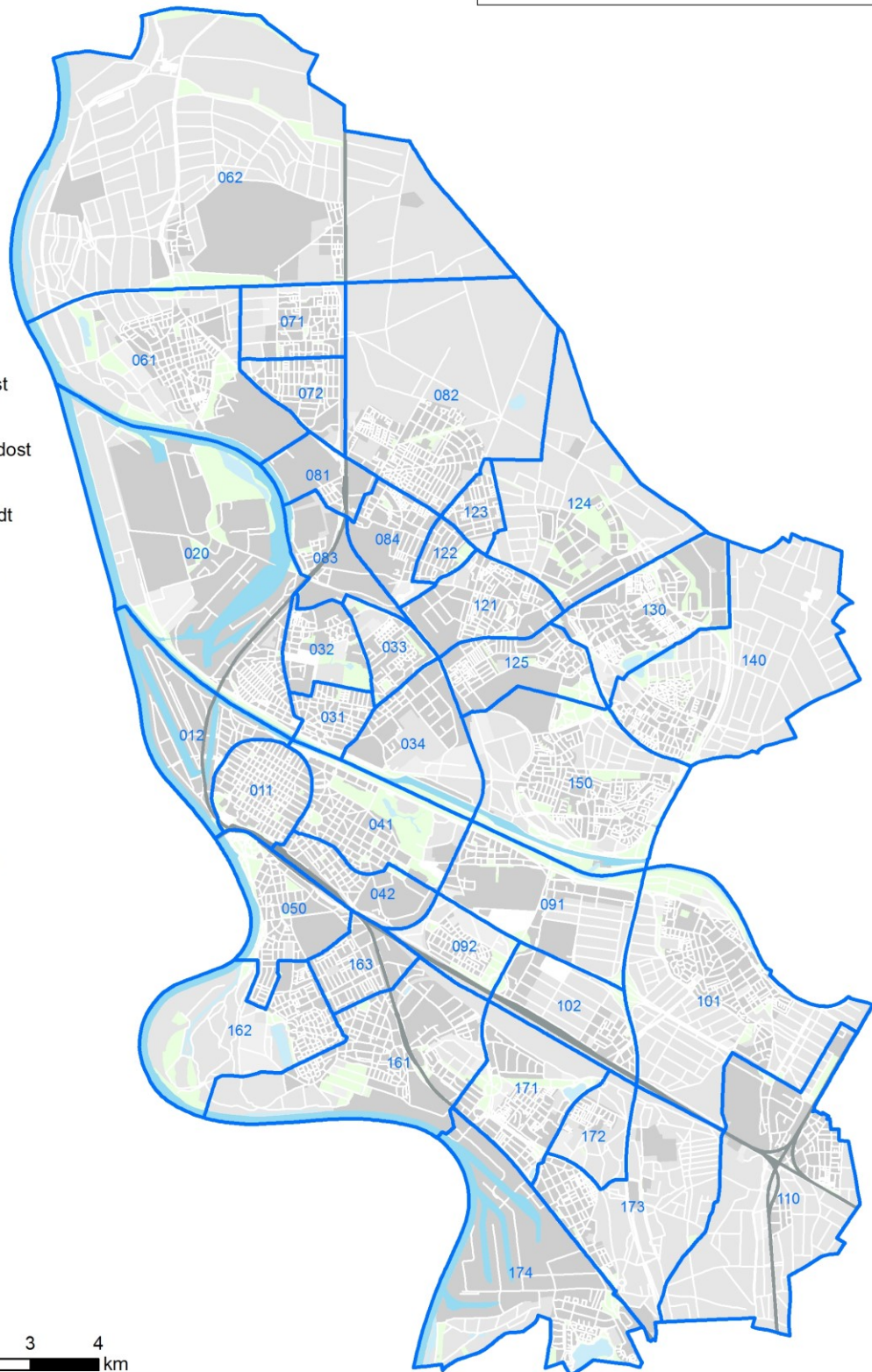
Alle Angaben zur Bevölkerungsbewegung im Jahr 2023 werden für die Bevölkerung am Ort der Hauptwohnung ausgewiesen.

### Zentrale Begriffe

Bevölkerungsbewegung	Geburten, Sterbefälle, Zuzüge, Fortzüge
Natürliche Bevölkerungsbewegung	Geburten und Sterbefälle
Wanderungen	Zuzüge, Fortzüge
Außenwanderung	Wanderungen über die Stadtgrenze hinweg
Binnenwanderung	Innerstädtische Wanderungen

**Legende**

- 011 Innenstadt
- 012 Jungbusch
- 020 Neckarstadt-West
- 031 Neckarstadt-Ost
- 032 Herzogenried
- 033 Neckarstadt-Nordost
- 034 Wohlgelegen
- 041 Oststadt
- 042 Schwetzingenstadt
- 050 Lindenhof
- 061 Sandhofen
- 062 Sandhofen-Nord
- 071 Schönau-Nord
- 072 Schönau-Süd
- 081 Waldhof-West
- 082 Gartenstadt
- 083 Luzenberg
- 084 Waldhof-Ost
- 091 Neuostheim
- 092 Neuhermsheim
- 101 Seckenheim
- 102 Hochstätt
- 110 Friedrichsfeld
- 121 Käfertal-Mitte
- 122 Speckweggebiet
- 123 Sonnenschein
- 124 Franklin
- 125 Käfertal-Süd
- 130 Vogelstang
- 140 Wallstadt
- 150 Feudenheim
- 161 Neckarau
- 162 Niederfeld
- 163 Almenhof
- 171 Casterfeld
- 172 Pflingstberg
- 173 Rheinau-Mitte
- 174 Rheinau-Süd



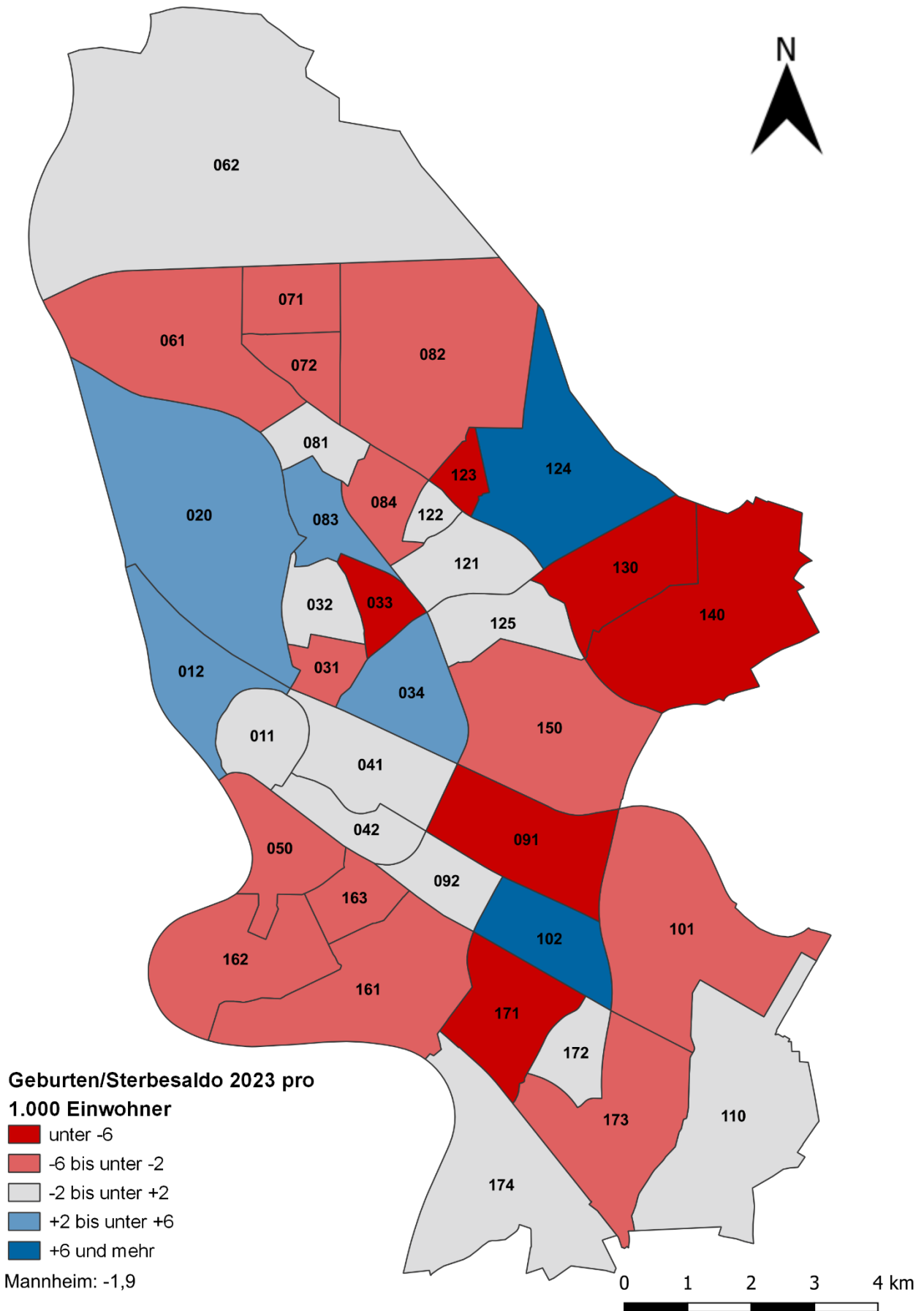
## 1 Bevölkerungsbewegung 2023

Stadtbezirke/Stadtteile	Natürliche Bevölkerungsbewegung		Wanderungsbewegung		Saldo
	Geburten	Sterbefälle	Zuzüge	Fortzüge	
	Anzahl	Anzahl	Anzahl	Anzahl	Anzahl
<b>01 Innenstadt/Jungbusch</b>	<b>235</b>	<b>180</b>	<b>7.840</b>	<b>8.068</b>	<b>-173</b>
011 Innenstadt	192	154	5.903	5.943	-2
012 Jungbusch	43	26	1.937	2.125	-171
<b>02 Neckarstadt-West</b>	<b>186</b>	<b>137</b>	<b>3.513</b>	<b>3.945</b>	<b>-383</b>
020 Neckarstadt-West	186	137	3.513	3.945	-383
<b>03 Neckarstadt-Ost</b>	<b>289</b>	<b>385</b>	<b>5.340</b>	<b>5.044</b>	<b>+200</b>
031 Neckarstadt-Ost	136	198	2.097	2.110	-75
032 Herzogenried	53	68	1.179	1.107	+57
033 Neckarstadt-Nordost	45	83	1.216	950	+228
034 Wohlgelegen	55	36	848	877	-10
<b>04 Schwetzingenstadt/Oststadt</b>	<b>210</b>	<b>192</b>	<b>4.228</b>	<b>4.262</b>	<b>-16</b>
041 Oststadt	118	113	2.018	2.092	-69
042 Schwetzingenstadt	92	79	2.210	2.170	+53
<b>05 Lindenhof</b>	<b>132</b>	<b>183</b>	<b>1.908</b>	<b>1.842</b>	<b>+15</b>
050 Lindenhof	132	183	1.908	1.842	+15
<b>06 Sandhofen</b>	<b>105</b>	<b>153</b>	<b>1.565</b>	<b>1.484</b>	<b>+33</b>
061 Sandhofen	89	139	1.363	1.338	-25
062 Sandhofen-Nord	16	14	202	146	+58
<b>07 Schönau</b>	<b>113</b>	<b>183</b>	<b>1.547</b>	<b>1.286</b>	<b>+191</b>
071 Schönau-Nord	86	138	1.119	902	+165
072 Schönau-Süd	27	45	428	384	+26
<b>08 Waldhof</b>	<b>240</b>	<b>306</b>	<b>2.835</b>	<b>2.718</b>	<b>+51</b>
081 Waldhof-West	39	40	632	689	-58
082 Gartenstadt	74	117	616	644	-71
083 Luzenberg	35	17	454	578	-106
084 Waldhof-Ost	92	132	1.133	807	+286
<b>09 Neuostheim/Neuhermsheim</b>	<b>57</b>	<b>87</b>	<b>659</b>	<b>708</b>	<b>-79</b>
091 Neuostheim	31	54	377	354	0
092 Neuhermsheim	26	33	282	354	-79
<b>10 Seckenheim</b>	<b>130</b>	<b>132</b>	<b>1.682</b>	<b>1.710</b>	<b>-30</b>
101 Seckenheim	89	119	1.356	1.310	+16
102 Hochstätt	41	13	326	400	-46
<b>11 Friedrichsfeld</b>	<b>45</b>	<b>51</b>	<b>954</b>	<b>960</b>	<b>-12</b>
110 Friedrichsfeld	45	51	954	960	-12
<b>12 Käfertal</b>	<b>372</b>	<b>327</b>	<b>6.256</b>	<b>4.699</b>	<b>+1.602</b>
121 Käfertal-Mitte	81	89	1.108	1.140	-40
122 Speckweggebiet	25	28	243	268	-28
123 Sonnenschein	26	83	264	228	-21
124 Franklin	156	27	2.766	1.755	+1.140
125 Käfertal-Süd	84	100	1.875	1.308	+551
<b>13 Vogelstang</b>	<b>102</b>	<b>188</b>	<b>1.273</b>	<b>1.250</b>	<b>-63</b>
130 Vogelstang	102	188	1.273	1.250	-63
<b>14 Wallstadt</b>	<b>48</b>	<b>106</b>	<b>646</b>	<b>681</b>	<b>-93</b>
140 Wallstadt	48	106	646	681	-93
<b>15 Feudenheim</b>	<b>90</b>	<b>155</b>	<b>1.493</b>	<b>1.316</b>	<b>+112</b>
150 Feudenheim	90	155	1.493	1.316	+112
<b>16 Neckarau</b>	<b>253</b>	<b>361</b>	<b>4.218</b>	<b>4.134</b>	<b>-24</b>
161 Neckarau	131	182	2.158	2.166	-59
162 Niederfeld	61	89	802	833	-59
163 Almenhof	61	90	1.258	1.135	+94
<b>17 Rheinau</b>	<b>189</b>	<b>288</b>	<b>2.880</b>	<b>2.860</b>	<b>-79</b>
171 Casterfeld	36	91	513	490	-32
172 Pfingstberg	20	23	192	238	-49
173 Rheinau-Mitte	87	117	1.174	1.214	-70
174 Rheinau-Süd	46	57	1.001	918	+72
<b>Mannheim</b>	<b>2.796</b>	<b>3.414</b>	<b>48.837</b>	<b>46.967</b>	<b>+1.252</b>

**2 Natürliche Bevölkerungsbewegung 2023 nach Geschlecht und Staatsangehörigkeit**

Stadtbezirke/Stadtteile	Geburten	darunter		Sterbefälle	darunter		Saldo
		weiblich	ausl. Staatsangeh.		weiblich	ausl. Staatsangeh.	
	Anzahl	Anzahl	Anzahl	Anzahl	Anzahl	Anzahl	Anzahl
<b>01 Innenstadt/Jungbusch</b>	<b>235</b>	<b>99</b>	<b>76</b>	<b>180</b>	<b>67</b>	<b>49</b>	<b>+55</b>
011 Innenstadt	192	79	55	154	62	40	+38
012 Jungbusch	43	20	21	26	5	9	+17
<b>02 Neckarstadt-West</b>	<b>186</b>	<b>93</b>	<b>70</b>	<b>137</b>	<b>48</b>	<b>48</b>	<b>+49</b>
020 Neckarstadt-West	186	93	70	137	48	48	+49
<b>03 Neckarstadt-Ost</b>	<b>289</b>	<b>153</b>	<b>58</b>	<b>385</b>	<b>208</b>	<b>39</b>	<b>-96</b>
031 Neckarstadt-Ost	136	71	20	198	118	21	-62
032 Herzogenried	53	25	15	68	29	7	-15
033 Neckarstadt-Nordost	45	27	9	83	46	4	-38
034 Wohlgelegen	55	30	14	36	15	7	+19
<b>04 Schwetzingenstadt/Oststadt</b>	<b>210</b>	<b>105</b>	<b>44</b>	<b>192</b>	<b>99</b>	<b>22</b>	<b>+18</b>
041 Oststadt	118	64	17	113	63	9	+5
042 Schwetzingenstadt	92	41	27	79	36	13	+13
<b>05 Lindenhof</b>	<b>132</b>	<b>69</b>	<b>19</b>	<b>183</b>	<b>109</b>	<b>13</b>	<b>-51</b>
050 Lindenhof	132	69	19	183	109	13	-51
<b>06 Sandhofen</b>	<b>105</b>	<b>46</b>	<b>18</b>	<b>153</b>	<b>74</b>	<b>15</b>	<b>-48</b>
061 Sandhofen	89	40	15	139	64	15	-50
062 Sandhofen-Nord	16	6	3	14	10	0	+2
<b>07 Schönau</b>	<b>113</b>	<b>56</b>	<b>20</b>	<b>183</b>	<b>97</b>	<b>24</b>	<b>-70</b>
071 Schönau-Nord	86	41	18	138	77	22	-52
072 Schönau-Süd	27	15	2	45	20	2	-18
<b>08 Waldhof</b>	<b>240</b>	<b>126</b>	<b>48</b>	<b>306</b>	<b>145</b>	<b>28</b>	<b>-66</b>
081 Waldhof-West	39	23	20	40	21	6	-1
082 Gartenstadt	74	39	2	117	49	5	-43
083 Luzenberg	35	20	9	17	8	6	+18
084 Waldhof-Ost	92	44	17	132	67	11	-40
<b>09 Neuostheim/Neuhermsheim</b>	<b>57</b>	<b>31</b>	<b>7</b>	<b>87</b>	<b>48</b>	<b>5</b>	<b>-30</b>
091 Neuostheim	31	16	3	54	28	4	-23
092 Neuhermsheim	26	15	4	33	20	1	-7
<b>10 Seckenheim</b>	<b>130</b>	<b>79</b>	<b>23</b>	<b>132</b>	<b>56</b>	<b>6</b>	<b>-2</b>
101 Seckenheim	89	52	12	119	53	6	-30
102 Hochstätt	41	27	11	13	3	0	+28
<b>11 Friedrichsfeld</b>	<b>45</b>	<b>23</b>	<b>6</b>	<b>51</b>	<b>26</b>	<b>2</b>	<b>-6</b>
110 Friedrichsfeld	45	23	6	51	26	2	-6
<b>12 Käfertal</b>	<b>372</b>	<b>179</b>	<b>66</b>	<b>327</b>	<b>168</b>	<b>31</b>	<b>+45</b>
121 Käfertal-Mitte	81	40	13	89	44	5	-8
122 Speckweggebiet	25	12	2	28	15	2	-3
123 Sonnenschein	26	11	0	83	42	4	-57
124 Franklin	156	79	35	27	11	7	+129
125 Käfertal-Süd	84	37	16	100	56	13	-16
<b>13 Vogelstang</b>	<b>102</b>	<b>54</b>	<b>22</b>	<b>188</b>	<b>96</b>	<b>9</b>	<b>-86</b>
130 Vogelstang	102	54	22	188	96	9	-86
<b>14 Wallstadt</b>	<b>48</b>	<b>23</b>	<b>0</b>	<b>106</b>	<b>53</b>	<b>3</b>	<b>-58</b>
140 Wallstadt	48	23	0	106	53	3	-58
<b>15 Feudenheim</b>	<b>90</b>	<b>56</b>	<b>8</b>	<b>155</b>	<b>71</b>	<b>7</b>	<b>-65</b>
150 Feudenheim	90	56	8	155	71	7	-65
<b>16 Neckarau</b>	<b>253</b>	<b>131</b>	<b>51</b>	<b>361</b>	<b>168</b>	<b>28</b>	<b>-108</b>
161 Neckarau	131	64	29	182	78	15	-51
162 Niederfeld	61	32	9	89	49	5	-28
163 Almenhof	61	35	13	90	41	8	-29
<b>17 Rheinau</b>	<b>189</b>	<b>102</b>	<b>37</b>	<b>288</b>	<b>150</b>	<b>17</b>	<b>-99</b>
171 Casterfeld	36	17	4	91	50	3	-55
172 Pfingstberg	20	9	6	23	12	2	-3
173 Rheinau-Mitte	87	53	19	117	61	7	-30
174 Rheinau-Süd	46	23	8	57	27	5	-11
<b>Mannheim</b>	<b>2.796</b>	<b>1.425</b>	<b>573</b>	<b>3.414</b>	<b>1.683</b>	<b>346</b>	<b>-618</b>

Abbildung 1: Geburten-/Sterbesaldo 2023 nach Stadtteilen



## 3 Wanderungsbewegung 2023

Stadtbezirke/Stadtteile	Zuzüge	davon		darunter	Fortzüge	davon		darunter
		von außerhalb Mannheims	von innerhalb Mannheims			nach außerhalb Mannheims	nach innerhalb Mannheims	
		Anzahl	Anzahl	Anzahl		Anzahl	Anzahl	Anzahl
<b>01 Innenstadt/Jungbusch</b>	<b>7.840</b>	<b>5.289</b>	<b>2.551</b>	<b>1.065</b>	<b>8.068</b>	<b>4.955</b>	<b>3.113</b>	<b>1.065</b>
011 Innenstadt	5.903	3.909	1.994	652	5.943	3.589	2.354	652
012 Jungbusch	1.937	1.380	557	102	2.125	1.366	759	102
<b>02 Neckarstadt-West</b>	<b>3.513</b>	<b>2.038</b>	<b>1.475</b>	<b>433</b>	<b>3.945</b>	<b>2.125</b>	<b>1.820</b>	<b>433</b>
020 Neckarstadt-West	3.513	2.038	1.475	433	3.945	2.125	1.820	433
<b>03 Neckarstadt-Ost</b>	<b>5.340</b>	<b>2.927</b>	<b>2.413</b>	<b>641</b>	<b>5.044</b>	<b>2.849</b>	<b>2.195</b>	<b>641</b>
031 Neckarstadt-Ost	2.097	1.029	1.068	235	2.110	1.075	1.035	235
032 Herzogenried	1.179	699	480	54	1.107	683	424	54
033 Neckarstadt-Nordost	1.216	743	473	52	950	654	296	52
034 Wohlgelegen	848	456	392	39	877	437	440	39
<b>04 Schwetzingenstadt/Oststadt</b>	<b>4.228</b>	<b>2.712</b>	<b>1.516</b>	<b>474</b>	<b>4.262</b>	<b>2.446</b>	<b>1.816</b>	<b>474</b>
041 Oststadt	2.018	1.249	769	143	2.092	1.178	914	143
042 Schwetzingenstadt	2.210	1.463	747	150	2.170	1.268	902	150
<b>05 Lindenhof</b>	<b>1.908</b>	<b>947</b>	<b>961</b>	<b>293</b>	<b>1.842</b>	<b>1.008</b>	<b>834</b>	<b>293</b>
050 Lindenhof	1.908	947	961	293	1.842	1.008	834	293
<b>06 Sandhofen</b>	<b>1.565</b>	<b>735</b>	<b>830</b>	<b>304</b>	<b>1.484</b>	<b>752</b>	<b>732</b>	<b>304</b>
061 Sandhofen	1.363	648	715	260	1.338	672	666	260
062 Sandhofen-Nord	202	87	115	21	146	80	66	21
<b>07 Schönau</b>	<b>1.547</b>	<b>534</b>	<b>1.013</b>	<b>391</b>	<b>1.286</b>	<b>479</b>	<b>807</b>	<b>391</b>
071 Schönau-Nord	1.119	306	813	287	902	299	603	287
072 Schönau-Süd	428	228	200	24	384	180	204	24
<b>08 Waldhof</b>	<b>2.835</b>	<b>1.249</b>	<b>1.586</b>	<b>501</b>	<b>2.718</b>	<b>1.255</b>	<b>1.463</b>	<b>501</b>
081 Waldhof-West	632	369	263	40	689	360	329	40
082 Gartenstadt	616	235	381	96	644	264	380	96
083 Luzenberg	454	265	189	33	578	279	299	33
084 Waldhof-Ost	1.133	380	753	111	807	352	455	111
<b>09 Neuostheim/Neuhermsheim</b>	<b>659</b>	<b>359</b>	<b>300</b>	<b>68</b>	<b>708</b>	<b>379</b>	<b>329</b>	<b>68</b>
091 Neuostheim	377	210	167	33	354	184	170	33
092 Neuhermsheim	282	149	133	27	354	195	159	27
<b>10 Seckenheim</b>	<b>1.682</b>	<b>913</b>	<b>769</b>	<b>327</b>	<b>1.710</b>	<b>920</b>	<b>790</b>	<b>327</b>
101 Seckenheim	1.356	740	616	251	1.310	712	598	251
102 Hochstätt	326	173	153	54	400	208	192	54
<b>11 Friedrichsfeld</b>	<b>954</b>	<b>757</b>	<b>197</b>	<b>70</b>	<b>960</b>	<b>426</b>	<b>534</b>	<b>70</b>
110 Friedrichsfeld	954	757	197	70	960	426	534	70
<b>12 Käfertal</b>	<b>6.256</b>	<b>2.832</b>	<b>3.424</b>	<b>1.204</b>	<b>4.699</b>	<b>1.885</b>	<b>2.814</b>	<b>1.204</b>
121 Käfertal-Mitte	1.108	579	529	100	1.140	502	638	100
122 Speckweggebiet	243	90	153	7	268	117	151	7
123 Sonnenschein	264	114	150	19	228	95	133	19
124 Franklin	2.766	1.184	1.582	348	1.755	563	1.192	348
125 Käfertal-Süd	1.875	865	1.010	231	1.308	608	700	231
<b>13 Vogelstang</b>	<b>1.273</b>	<b>484</b>	<b>789</b>	<b>300</b>	<b>1.250</b>	<b>501</b>	<b>749</b>	<b>300</b>
130 Vogelstang	1.273	484	789	300	1.250	501	749	300
<b>14 Wallstadt</b>	<b>646</b>	<b>293</b>	<b>353</b>	<b>115</b>	<b>681</b>	<b>359</b>	<b>322</b>	<b>115</b>
140 Wallstadt	646	293	353	115	681	359	322	115
<b>15 Feudenheim</b>	<b>1.493</b>	<b>678</b>	<b>815</b>	<b>271</b>	<b>1.316</b>	<b>628</b>	<b>688</b>	<b>271</b>
150 Feudenheim	1.493	678	815	271	1.316	628	688	271
<b>16 Neckarau</b>	<b>4.218</b>	<b>2.153</b>	<b>2.065</b>	<b>809</b>	<b>4.134</b>	<b>2.192</b>	<b>1.942</b>	<b>809</b>
161 Neckarau	2.158	1.125	1.033	251	2.166	1.192	974	251
162 Niederfeld	802	397	405	88	833	451	382	88
163 Almenhof	1.258	631	627	88	1.135	549	586	88
<b>17 Rheinau</b>	<b>2.880</b>	<b>1.691</b>	<b>1.189</b>	<b>497</b>	<b>2.860</b>	<b>1.562</b>	<b>1.298</b>	<b>497</b>
171 Casterfeld	513	250	263	41	490	242	248	41
172 Pfingstberg	192	136	56	6	238	172	66	6
173 Rheinau-Mitte	1.174	613	561	177	1.214	624	590	177
174 Rheinau-Süd	1.001	692	309	87	918	524	394	87
<b>Mannheim</b>	<b>48.837</b>	<b>26.591</b>	<b>22.246</b>	<b>22.246</b>	<b>46.967</b>	<b>24.721</b>	<b>22.246</b>	<b>22.246</b>



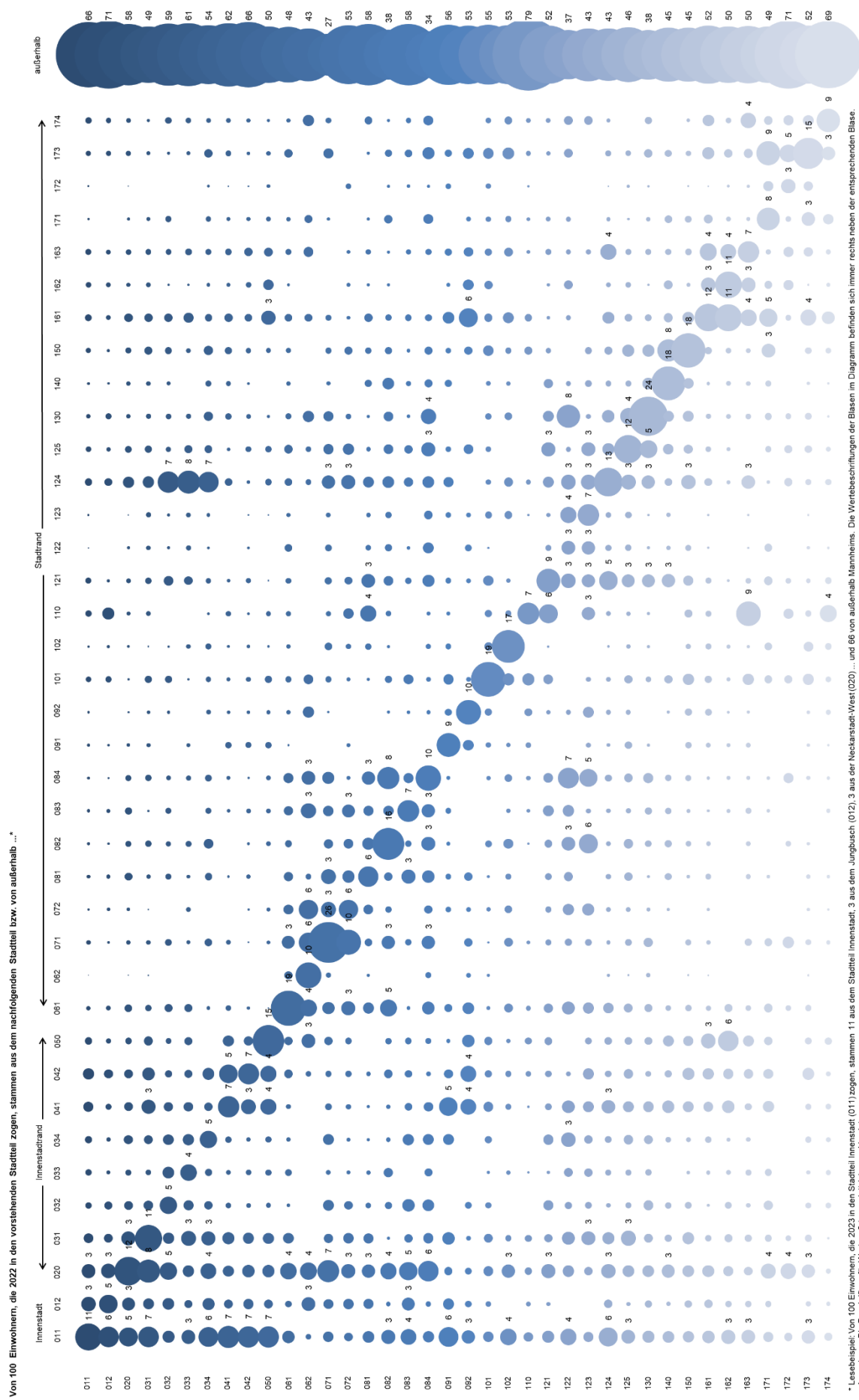
## 4 Wanderungsbewegung 2023 nach Geschlecht und Staatsangehörigkeit

Stadtbezirke/Stadtteile	Zuzüge	darunter		Fortzüge	darunter		Saldo
		weiblich	ausl. Staatsangeh.		weiblich	ausl. Staatsangeh.	
	Anzahl	Anzahl	Anzahl	Anzahl	Anzahl	Anzahl	Anzahl
<b>01 Innenstadt/Jungbusch</b>	<b>7.840</b>	<b>3.463</b>	<b>4.334</b>	<b>8.068</b>	<b>3.695</b>	<b>4.161</b>	<b>-228</b>
011 Innenstadt	5.903	2.657	3.217	5.943	2.805	2.953	-40
012 Jungbusch	1.937	806	1.117	2.125	890	1.208	-188
<b>02 Neckarstadt-West</b>	<b>3.513</b>	<b>1.532</b>	<b>2.125</b>	<b>3.945</b>	<b>1.774</b>	<b>2.260</b>	<b>-432</b>
020 Neckarstadt-West	3.513	1.532	2.125	3.945	1.774	2.260	-432
<b>03 Neckarstadt-Ost</b>	<b>5.340</b>	<b>2.545</b>	<b>2.843</b>	<b>5.044</b>	<b>2.384</b>	<b>2.308</b>	<b>+296</b>
031 Neckarstadt-Ost	2.097	1.064	811	2.110	1.047	701	-13
032 Herzogenried	1.179	452	742	1.107	434	619	+72
033 Neckarstadt-Nordost	1.216	634	812	950	486	596	+266
034 Wohlgelegen	848	395	478	877	417	392	-29
<b>04 Schwetzingenstadt/Oststadt</b>	<b>4.228</b>	<b>2.066</b>	<b>1.871</b>	<b>4.262</b>	<b>2.158</b>	<b>1.651</b>	<b>-34</b>
041 Oststadt	2.018	1.040	843	2.092	1.122	783	-74
042 Schwetzingenstadt	2.210	1.026	1.028	2.170	1.036	868	+40
<b>05 Lindenhof</b>	<b>1.908</b>	<b>971</b>	<b>642</b>	<b>1.842</b>	<b>914</b>	<b>529</b>	<b>+66</b>
050 Lindenhof	1.908	971	642	1.842	914	529	+66
<b>06 Sandhofen</b>	<b>1.565</b>	<b>666</b>	<b>799</b>	<b>1.484</b>	<b>642</b>	<b>673</b>	<b>+81</b>
061 Sandhofen	1.363	582	715	1.338	579	629	+25
062 Sandhofen-Nord	202	84	84	146	63	44	+56
<b>07 Schönau</b>	<b>1.547</b>	<b>723</b>	<b>713</b>	<b>1.286</b>	<b>609</b>	<b>505</b>	<b>+261</b>
071 Schönau-Nord	1.119	556	466	902	451	323	+217
072 Schönau-Süd	428	167	247	384	158	182	+44
<b>08 Waldhof</b>	<b>2.835</b>	<b>1.311</b>	<b>1.397</b>	<b>2.718</b>	<b>1.284</b>	<b>1.218</b>	<b>+117</b>
081 Waldhof-West	632	280	461	689	310	448	-57
082 Gartenstadt	616	288	166	644	315	143	-28
083 Luzenberg	454	187	305	578	250	375	-124
084 Waldhof-Ost	1.133	556	465	807	409	252	+326
<b>09 Neuostheim/Neuhermsheim</b>	<b>659</b>	<b>326</b>	<b>198</b>	<b>708</b>	<b>364</b>	<b>160</b>	<b>-49</b>
091 Neuostheim	377	186	103	354	179	74	+23
092 Neuhermsheim	282	140	95	354	185	86	-72
<b>10 Seckenheim</b>	<b>1.682</b>	<b>750</b>	<b>715</b>	<b>1.710</b>	<b>737</b>	<b>693</b>	<b>-28</b>
101 Seckenheim	1.356	604	502	1.310	566	464	+46
102 Hochstätt	326	146	213	400	171	229	-74
<b>11 Friedrichsfeld</b>	<b>954</b>	<b>316</b>	<b>640</b>	<b>960</b>	<b>313</b>	<b>642</b>	<b>-6</b>
110 Friedrichsfeld	954	316	640	960	313	642	-6
<b>12 Käfertal</b>	<b>6.256</b>	<b>3.107</b>	<b>3.113</b>	<b>4.699</b>	<b>2.394</b>	<b>2.247</b>	<b>+1.557</b>
121 Käfertal-Mitte	1.108	518	567	1.140	559	505	-32
122 Speckweggebiet	243	117	103	268	135	81	-25
123 Sonnenschein	264	139	55	228	109	48	+36
124 Franklin	2.766	1.384	1.723	1.755	932	1.134	+1.011
125 Käfertal-Süd	1.875	949	665	1.308	659	479	+567
<b>13 Vogelstang</b>	<b>1.273</b>	<b>650</b>	<b>525</b>	<b>1.250</b>	<b>639</b>	<b>406</b>	<b>+23</b>
130 Vogelstang	1.273	650	525	1.250	639	406	+23
<b>14 Wallstadt</b>	<b>646</b>	<b>332</b>	<b>202</b>	<b>681</b>	<b>352</b>	<b>159</b>	<b>-35</b>
140 Wallstadt	646	332	202	681	352	159	-35
<b>15 Feudenheim</b>	<b>1.493</b>	<b>765</b>	<b>545</b>	<b>1.316</b>	<b>663</b>	<b>352</b>	<b>+177</b>
150 Feudenheim	1.493	765	545	1.316	663	352	+177
<b>16 Neckarau</b>	<b>4.218</b>	<b>1.837</b>	<b>2.076</b>	<b>4.134</b>	<b>1.995</b>	<b>1.797</b>	<b>+84</b>
161 Neckarau	2.158	947	1.103	2.166	990	1.002	-8
162 Niederfeld	802	402	282	833	415	275	-31
163 Almenhof	1.258	488	691	1.135	590	520	+123
<b>17 Rheinau</b>	<b>2.880</b>	<b>1.165</b>	<b>1.664</b>	<b>2.860</b>	<b>1.167</b>	<b>1.439</b>	<b>+20</b>
171 Casterfeld	513	226	247	490	212	184	+23
172 Pfingstberg	192	77	107	238	79	129	-46
173 Rheinau-Mitte	1.174	531	631	1.214	555	559	-40
174 Rheinau-Süd	1.001	331	679	918	321	567	+83
<b>Mannheim</b>	<b>48.837</b>	<b>22.525</b>	<b>24.402</b>	<b>46.967</b>	<b>22.084</b>	<b>21.200</b>	<b>+1.870</b>

5 Matrix der Wanderungsbewegung 2023 nach Stadtteilen

Zuzug nach	Fortzug aus																	Gesamt																						
	011	012	020	031	032	033	034	041	042	050	061	062	071	072	081	082	083		084	091	092	101	102	110	121	122	123	124	125	130	140	150	161	162	163	171	172	173	174	Außen
011 Innenstadt	652	186	172	89	37	36	45	94	115	49	18	1	20	5	13	10	11	8	9	6	29	5	35	33	2	4	50	27	18	8	26	42	30	34	5	4	25	41	3.909	
012 Jungbusch	125	102	63	24	20	5	6	11	25	9	7	0	2	4	5	2	5	1	2	0	11	3	43	3	0	0	19	6	11	2	3	7	7	0	0	8	9	1.380		
020 Neckarstadt-West	193	92	433	108	43	19	45	42	41	24	31	1	10	7	35	20	28	19	7	3	4	8	12	6	1	69	26	11	11	20	41	10	17	6	1	15	13	2.038		
031 Neckarstadt-Ost	139	38	175	235	29	11	26	63	51	26	14	1	7	1	6	13	2	14	6	4	17	1	7	14	7	9	42	17	9	7	22	23	8	11	5	0	5	3	1.029	
032 Herzogenried	27	25	55	23	54	25	21	15	10	6	12	0	8	0	7	5	7	4	0	2	10	1	0	17	2	2	82	5	6	3	9	13	1	6	7	0	2	8	699	
033 Neckarstadt-Nordost	36	12	25	42	19	52	23	17	12	12	12	0	3	4	3	7	0	5	3	0	1	4	0	14	5	4	98	13	5	0	4	19	1	9	0	0	3	6	743	
034 Wolgelsgraben	50	19	32	26	9	7	39	9	18	0	2	0	8	0	7	12	5	6	0	3	4	5	1	4	1	2	56	8	11	5	11	7	2	5	4	1	10	3	456	
041 Oststadt	150	26	38	45	10	7	12	143	108	38	10	0	7	0	2	0	4	5	13	4	5	3	9	4	0	18	4	13	8	17	22	5	14	5	1	11	8	1.249		
042 Schwaizingerstadt	155	36	53	41	8	11	7	73	150	30	4	0	1	2	6	3	8	2	12	4	9	5	3	9	3	1	5	12	8	3	10	19	11	26	6	1	4	6	1.463	
050 Lindenhof	133	24	44	35	8	11	11	75	79	293	1	0	4	5	0	6	7	7	13	5	15	2	8	1	0	1	13	13	3	0	8	61	32	23	7	4	6	3	947	
061 Sandholzen	33	9	60	24	3	10	4	5	16	14	260	14	35	21	19	11	19	21	1	4	8	4	6	7	12	4	13	16	8	4	6	12	2	7	4	0	15	4	648	
062 Sandholzen-Nord	1	6	9	0	0	0	0	0	1	6	9	21	12	12	1	0	7	6	0	4	3	0	0	0	0	0	1	4	0	0	2	0	2	0	3	2	0	0	4	87
071 Schönauberg	19	17	82	15	21	4	20	8	7	12	26	5	287	39	15	19	25	0	1	7	10	5	9	8	4	31	18	18	3	7	7	0	0	2	0	17	6	306		
072 Schönauberg-Süd	5	7	13	7	5	1	1	2	3	3	13	0	41	24	10	6	11	1	1	0	1	2	7	4	0	0	13	8	2	0	4	1	1	1	0	2	0	0	228	
081 Waldhof-West	13	10	17	10	3	2	1	2	0	12	1	2	0	12	1	6	9	40	14	10	17	0	0	1	4	25	18	3	2	1	5	4	7	1	3	1	0	1	6	369
082 Gartenstadt	19	2	25	1	5	8	2	2	7	4	28	0	17	4	7	96	10	47	0	1	5	1	3	9	5	4	13	9	9	13	5	4	1	1	7	1	5	1	235	
083 Luzenberg	17	12	24	5	11	0	9	4	4	3	1	0	3	0	14	3	33	7	0	1	7	0	0	3	1	0	6	5	1	2	1	3	0	2	0	1	4	2	265	
084 Waldhof-Ost	22	5	73	18	23	11	21	16	4	6	28	6	30	12	28	34	30	111	0	3	4	5	3	26	21	13	24	35	41	11	11	9	0	7	17	2	26	17	380	
091 Neustheim	23	7	4	9	0	0	7	20	5	1	4	0	0	2	2	1	2	1	2	1	33	3	6	2	1	2	6	2	0	3	2	8	1	3	0	2	3	0	149	
092 Neuhemsheim	8	2	2	1	2	0	0	11	11	7	6	1	3	1	3	0	0	0	0	5	27	1	0	0	1	2	1	0	4	0	0	3	16	5	4	1	0	5	0	282
101 Seckenheim	23	6	20	16	8	2	11	20	11	14	3	2	1	4	2	10	0	4	6	11	251	15	11	22	1	10	6	7	9	5	23	14	15	11	6	6	24	6	740	
102 Hochstätt	14	0	9	2	0	1	0	2	2	1	4	0	4	0	3	2	5	1	3	1	0	7	54	2	1	0	3	4	0	3	1	2	6	0	4	2	0	7	3	173
110 Friedrichsried	13	3	8	7	0	1	0	1	5	7	4	0	2	0	0	1	2	3	5	9	22	0	70	0	0	1	4	0	0	0	9	8	0	2	2	1	4	3	757	
121 Käferthal-Mitte	25	3	35	12	17	2	18	8	8	11	15	0	6	7	8	11	21	16	0	3	16	1	62	100	6	3	19	34	21	15	5	2	2	6	4	0	3	4	579	
122 Speckweggebiet	10	0	5	6	2	3	8	6	1	0	6	0	2	5	3	7	5	16	0	1	0	0	8	7	10	8	1	20	1	0	1	3	1	1	0	3	3	90		
123 Sommerschein	4	0	3	8	2	3	3	5	5	2	5	0	2	5	0	2	6	0	15	1	13	1	5	1	0	7	7	19	9	8	1	2	2	0	0	1	0	0	3	114
124 Franklin	153	31	87	62	9	16	20	78	20	25	46	5	8	10	13	11	9	21	6	11	11	3	11	151	17	13	348	63	67	15	29	61	11	108	8	1	16	8	1.184	
125 Käferthal-Süd	55	5	41	65	11	10	26	34	25	16	23	1	14	7	21	26	8	22	16	7	20	5	6	48	12	13	62	231	78	10	43	16	9	10	2	3	9	0	865	
130 Vogelstang	29	11	27	15	19	8	16	22	7	12	12	4	17	3	2	9	10	20	2	0	6	2	2	33	2	1	34	63	300	27	28	9	1	7	4	1	14	10	484	
140 Walstatt	14	2	17	5	4	0	3	15	5	12	3	0	0	1	5	5	4	4	0	1	7	0	0	18	2	2	6	11	12	115	49	8	8	4	6	0	5	0	293	
150 Feudenheim	30	13	32	32	11	3	5	28	34	23	10	1	8	0	3	7	4	8	10	12	30	6	15	23	8	0	48	19	27	26	271	32	4	10	11	1	7	3	678	
161 Neckarau	52	24	48	14	3	6	13	32	42	72	9	1	7	3	11	7	3	4	8	15	17	12	12	2	2	21	11	9	4	17	251	72	97	26	1	48	45	1.125		
162 Niederfeld	24	5	13	8	6	3	2	20	13	51	8	0	0	0	0	0	2	2	1	2	2	0	1	0	0	2	2	3	3	4	91	88	30	3	1	9	4	387		
163 Almenhof	37	8	15	10	4	7	4	10	17	23	6	0	10	0	5	5	7	3	5	2	26	2	117	6	1	1	35	0	6	4	5	39	88	3	2	16	45	631		
171 Casterfeld	8	3	18	4	7	4	0	10	8	6	6	0	5	0	1	0	1	1	0	0	5	5	0	6	5	0	1	3	4	3	15	26	5	2	41	8	46	6	250	
172 Pflingsberg	2	0	7	1	0	0	0	0	0	0	1	0	4	0	0	1	0	3	0	0	2	0	3	1	0	0	2	2	1	0	0	1	3	3	1	6	9	3	136	
173 Rheinau-Mitte	31	5	32	9	6	3	7	7	26	8	7	1	6	2	4	2	0	3	2	2	23	17	7	4	2	1	7	10	8	2	8	47	1	15	33	15	177	21	613	
174 Rheinau-Süd	10	3	4	1	5	4	4	5	4	8	0	0	3	1	2	0	3	2	1	4	5	7	45	7	1	0	6	4	1	1	5	25	3	4	16	0	28	87	692	
Außen	3.589	1.366	2.125	1.075	683	654	437	1.178	1.268	1.008	672	80	299	180	360	264	279	352	184	195	712	208	426	502	117	95	563	608	501	359	628	1.192	451	549	242	172	624	524	/	24.721
Gesamt	5.943	2.125	3.945	2.110	1.107	950	877	2.092	2.170	1.842	1.338	146	902	384	689	644	578	807	354	354	1.310	400	960	1.140	268	228	1.755	1.308	1.250	681	1.316	2.166	833	1.135	490	238	1.214	918	26.591	

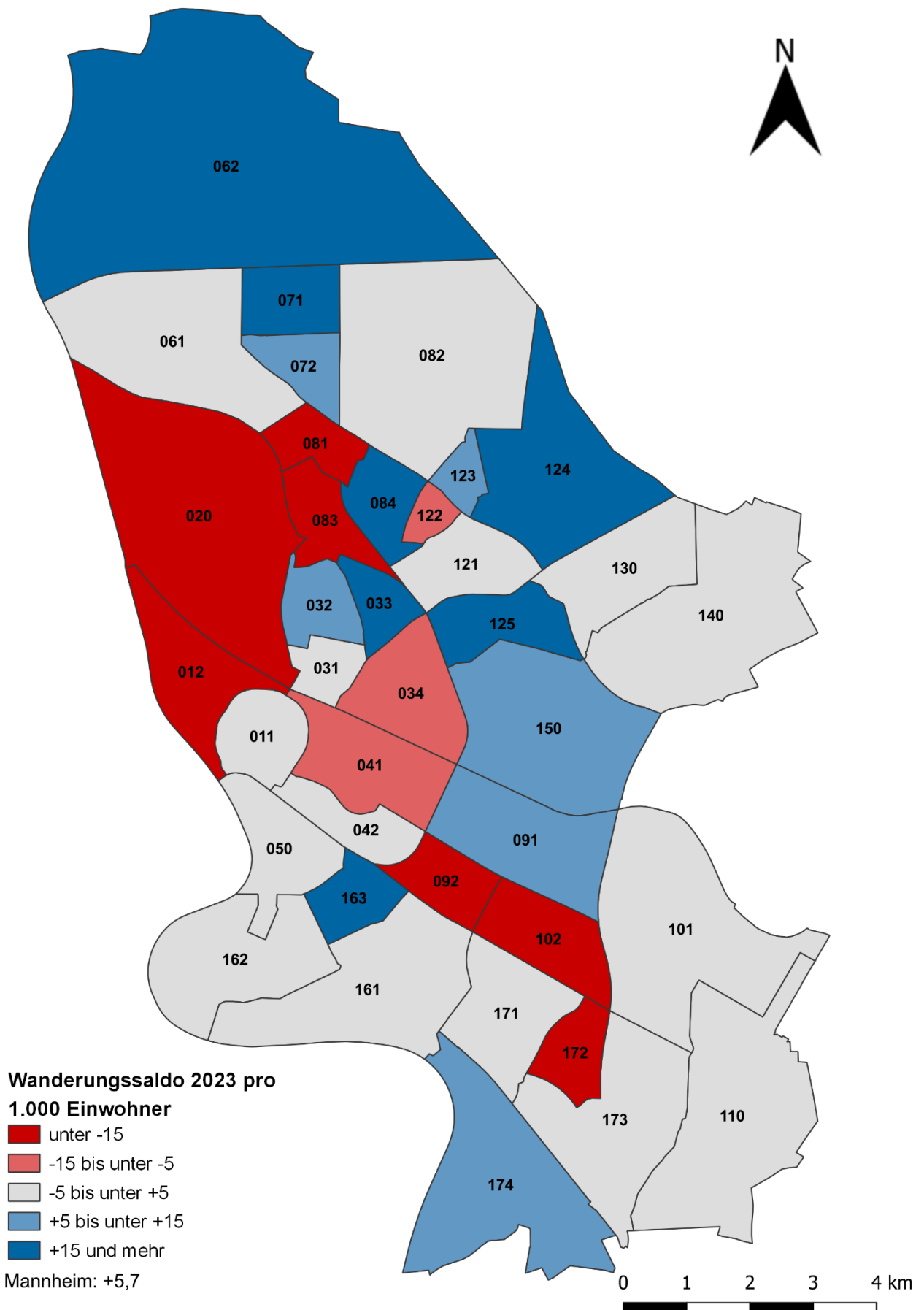
Abbildung 2: Zuzüge in die Stadtteile 2023 nach Herkunftsort



Von 100 Einwohnern, die 2022 in den vorstehenden Stadtteil zogen, stammen aus dem nachfolgenden Stadtteil bzw. von außerhalb ...\*

\* Lesbeispiel: Von 100 Einwohnern, die 2023 in den Stadtteil Innenstadt (011) zogen, stammen 11 aus dem Stadtteil Innenstadt, 3 aus dem Jungbusch (012), 3 aus der Neckarstadt-West (020), ... und 66 von außerhalb Mannheims. Die Wertebeschriftungen der Blasen im Diagramm befinden sich immer rechts neben der entsprechenden Blase. Anmerkung: Die Beschriftung für Werte < 3 (gerundet) ist ausgeblendet.

Abbildung 3: Wanderungssaldo 2023 nach Stadtteilen



**6 Außenwanderung 2023 nach Geschlecht und Staatsangehörigkeit**

Stadtbezirke/Stadtteile	Zuzüge	darunter		Fortzüge	darunter		Saldo
		weiblich	ausl. Staatsangeh.		weiblich	ausl. Staatsangeh.	
	Anzahl	Anzahl	Anzahl	Anzahl	Anzahl	Anzahl	Anzahl
<b>01 Innenstadt/Jungbusch</b>	<b>5.289</b>	<b>2.275</b>	<b>3.076</b>	<b>4.955</b>	<b>2.187</b>	<b>2.712</b>	<b>+334</b>
011 Innenstadt	3.909	1.715	2.238	3.589	1.653	1.853	+320
012 Jungbusch	1.380	560	838	1.366	534	859	+14
<b>02 Neckarstadt-West</b>	<b>2.038</b>	<b>842</b>	<b>1.305</b>	<b>2.125</b>	<b>874</b>	<b>1.349</b>	<b>-87</b>
020 Neckarstadt-West	2.038	842	1.305	2.125	874	1.349	-87
<b>03 Neckarstadt-Ost</b>	<b>2.927</b>	<b>1.329</b>	<b>1.776</b>	<b>2.849</b>	<b>1.315</b>	<b>1.532</b>	<b>+78</b>
031 Neckarstadt-Ost	1.029	503	435	1.075	525	391	-46
032 Herzogenried	699	224	506	683	247	458	+16
033 Neckarstadt-Nordost	743	395	558	654	351	473	+89
034 Wohlgelegen	456	207	277	437	192	210	+19
<b>04 Schwetzingenstadt/Oststadt</b>	<b>2.712</b>	<b>1.293</b>	<b>1.334</b>	<b>2.446</b>	<b>1.224</b>	<b>949</b>	<b>+266</b>
041 Oststadt	1.249	641	587	1.178	628	431	+71
042 Schwetzingenstadt	1.463	652	747	1.268	596	518	+195
<b>05 Lindenhof</b>	<b>947</b>	<b>462</b>	<b>394</b>	<b>1.008</b>	<b>490</b>	<b>304</b>	<b>-61</b>
050 Lindenhof	947	462	394	1.008	490	304	-61
<b>06 Sandhofen</b>	<b>735</b>	<b>284</b>	<b>487</b>	<b>752</b>	<b>281</b>	<b>404</b>	<b>-17</b>
061 Sandhofen	648	249	431	672	248	375	-24
062 Sandhofen-Nord	87	35	56	80	33	29	+7
<b>07 Schönau</b>	<b>534</b>	<b>221</b>	<b>338</b>	<b>479</b>	<b>206</b>	<b>244</b>	<b>+55</b>
071 Schönau-Nord	306	144	166	299	138	146	+7
072 Schönau-Süd	228	77	172	180	68	98	+48
<b>08 Waldhof</b>	<b>1.249</b>	<b>543</b>	<b>792</b>	<b>1.255</b>	<b>575</b>	<b>667</b>	<b>-6</b>
081 Waldhof-West	369	151	295	360	155	247	+9
082 Gartenstadt	235	117	96	264	136	74	-29
083 Luzenberg	265	111	193	279	112	207	-14
084 Waldhof-Ost	380	164	208	352	172	139	+28
<b>09 Neuostheim/Neuhermsheim</b>	<b>359</b>	<b>178</b>	<b>137</b>	<b>379</b>	<b>202</b>	<b>103</b>	<b>-20</b>
091 Neuostheim	210	107	75	184	95	49	+26
092 Neuhermsheim	149	71	62	195	107	54	-46
<b>10 Seckenheim</b>	<b>913</b>	<b>355</b>	<b>501</b>	<b>920</b>	<b>365</b>	<b>417</b>	<b>-7</b>
101 Seckenheim	740	285	374	712	289	286	+28
102 Hochstätt	173	70	127	208	76	131	-35
<b>11 Friedrichsfeld</b>	<b>757</b>	<b>232</b>	<b>586</b>	<b>426</b>	<b>145</b>	<b>243</b>	<b>+331</b>
110 Friedrichsfeld	757	232	586	426	145	243	+331
<b>12 Käfertal</b>	<b>2.832</b>	<b>1.282</b>	<b>1.569</b>	<b>1.885</b>	<b>888</b>	<b>825</b>	<b>+947</b>
121 Käfertal-Mitte	579	257	341	502	225	225	+77
122 Speckweggebiet	90	44	54	117	55	45	-27
123 Sonnenschein	114	57	37	95	48	19	+19
124 Franklin	1.184	499	775	563	281	267	+621
125 Käfertal-Süd	865	425	362	608	279	269	+257
<b>13 Vogelstang</b>	<b>484</b>	<b>222</b>	<b>260</b>	<b>501</b>	<b>247</b>	<b>195</b>	<b>-17</b>
130 Vogelstang	484	222	260	501	247	195	-17
<b>14 Wallstadt</b>	<b>293</b>	<b>143</b>	<b>106</b>	<b>359</b>	<b>181</b>	<b>99</b>	<b>-66</b>
140 Wallstadt	293	143	106	359	181	99	-66
<b>15 Feudenheim</b>	<b>678</b>	<b>341</b>	<b>324</b>	<b>628</b>	<b>308</b>	<b>188</b>	<b>+50</b>
150 Feudenheim	678	341	324	628	308	188	+50
<b>16 Neckarau</b>	<b>2.153</b>	<b>895</b>	<b>1.184</b>	<b>2.192</b>	<b>983</b>	<b>1.043</b>	<b>-39</b>
161 Neckarau	1.125	453	673	1.192	503	642	-67
162 Niederfeld	397	192	166	451	226	179	-54
163 Almenhof	631	250	345	549	254	222	+82
<b>17 Rheinau</b>	<b>1.691</b>	<b>612</b>	<b>1.152</b>	<b>1.562</b>	<b>597</b>	<b>845</b>	<b>+129</b>
171 Casterfeld	250	99	156	242	86	111	+8
172 Pflingstberg	136	49	87	172	47	110	-36
173 Rheinau-Mitte	613	255	381	624	269	312	-11
174 Rheinau-Süd	692	209	528	524	195	312	+168
<b>Mannheim</b>	<b>26.591</b>	<b>11.509</b>	<b>15.321</b>	<b>24.721</b>	<b>11.068</b>	<b>12.119</b>	<b>+1.870</b>

**7 Binnenwanderung<sup>1</sup> 2023 nach Geschlecht und Staatsangehörigkeit**

Stadtbezirke/Stadtteile	Zuzüge	darunter		Fortzüge	darunter		Saldo
		weiblich	ausl. Staatsangeh.		weiblich	ausl. Staatsangeh.	
	Anzahl	Anzahl	Anzahl	Anzahl	Anzahl	Anzahl	Anzahl
<b>01 Innenstadt/Jungbusch</b>	<b>2.551</b>	<b>1.188</b>	<b>1.258</b>	<b>3.113</b>	<b>1.508</b>	<b>1.449</b>	<b>-562</b>
011 Innenstadt	1.994	942	979	2.354	1.152	1.100	-360
012 Jungbusch	557	246	279	759	356	349	-202
<b>02 Neckarstadt-West</b>	<b>1.475</b>	<b>690</b>	<b>820</b>	<b>1.820</b>	<b>900</b>	<b>911</b>	<b>-345</b>
020 Neckarstadt-West	1.475	690	820	1.820	900	911	-345
<b>03 Neckarstadt-Ost</b>	<b>2.413</b>	<b>1.216</b>	<b>1.067</b>	<b>2.195</b>	<b>1.069</b>	<b>776</b>	<b>+218</b>
031 Neckarstadt-Ost	1.068	561	376	1.035	522	310	+33
032 Herzogenried	480	228	236	424	187	161	+56
033 Neckarstadt-Nordost	473	239	254	296	135	123	+177
034 Wohlgelegen	392	188	201	440	225	182	-48
<b>04 Schwetzingenstadt/Oststadt</b>	<b>1.516</b>	<b>773</b>	<b>537</b>	<b>1.816</b>	<b>934</b>	<b>702</b>	<b>-300</b>
041 Oststadt	769	399	256	914	494	352	-145
042 Schwetzingenstadt	747	374	281	902	440	350	-155
<b>05 Lindenhof</b>	<b>961</b>	<b>509</b>	<b>248</b>	<b>834</b>	<b>424</b>	<b>225</b>	<b>+127</b>
050 Lindenhof	961	509	248	834	424	225	+127
<b>06 Sandhofen</b>	<b>830</b>	<b>382</b>	<b>312</b>	<b>732</b>	<b>361</b>	<b>269</b>	<b>+98</b>
061 Sandhofen	715	333	284	666	331	254	+49
062 Sandhofen-Nord	115	49	28	66	30	15	+49
<b>07 Schönau</b>	<b>1.013</b>	<b>502</b>	<b>375</b>	<b>807</b>	<b>403</b>	<b>261</b>	<b>+206</b>
071 Schönau-Nord	813	412	300	603	313	177	+210
072 Schönau-Süd	200	90	75	204	90	84	-4
<b>08 Waldhof</b>	<b>1.586</b>	<b>768</b>	<b>605</b>	<b>1.463</b>	<b>709</b>	<b>551</b>	<b>+123</b>
081 Waldhof-West	263	129	166	329	155	201	-66
082 Gartenstadt	381	171	70	380	179	69	+1
083 Luzenberg	189	76	112	299	138	168	-110
084 Waldhof-Ost	753	392	257	455	237	113	+298
<b>09 Neuostheim/Neuhermsheim</b>	<b>300</b>	<b>148</b>	<b>61</b>	<b>329</b>	<b>162</b>	<b>57</b>	<b>-29</b>
091 Neuostheim	167	79	28	170	84	25	-3
092 Neuhermsheim	133	69	33	159	78	32	-26
<b>10 Seckenheim</b>	<b>769</b>	<b>395</b>	<b>214</b>	<b>790</b>	<b>372</b>	<b>276</b>	<b>-21</b>
101 Seckenheim	616	319	128	598	277	178	+18
102 Hochstätt	153	76	86	192	95	98	-39
<b>11 Friedrichsfeld</b>	<b>197</b>	<b>84</b>	<b>54</b>	<b>534</b>	<b>168</b>	<b>399</b>	<b>-337</b>
110 Friedrichsfeld	197	84	54	534	168	399	-337
<b>12 Käfertal</b>	<b>3.424</b>	<b>1.825</b>	<b>1.544</b>	<b>2.814</b>	<b>1.506</b>	<b>1.422</b>	<b>+610</b>
121 Käfertal-Mitte	529	261	226	638	334	280	-109
122 Speckweggebiet	153	73	49	151	80	36	+2
123 Sonnenschein	150	82	18	133	61	29	+17
124 Franklin	1.582	885	948	1.192	651	867	+390
125 Käfertal-Süd	1.010	524	303	700	380	210	+310
<b>13 Vogelstang</b>	<b>789</b>	<b>428</b>	<b>265</b>	<b>749</b>	<b>392</b>	<b>211</b>	<b>+40</b>
130 Vogelstang	789	428	265	749	392	211	+40
<b>14 Wallstadt</b>	<b>353</b>	<b>189</b>	<b>96</b>	<b>322</b>	<b>171</b>	<b>60</b>	<b>+31</b>
140 Wallstadt	353	189	96	322	171	60	+31
<b>15 Feudenheim</b>	<b>815</b>	<b>424</b>	<b>221</b>	<b>688</b>	<b>355</b>	<b>164</b>	<b>+127</b>
150 Feudenheim	815	424	221	688	355	164	+127
<b>16 Neckarau</b>	<b>2.065</b>	<b>942</b>	<b>892</b>	<b>1.942</b>	<b>1.012</b>	<b>754</b>	<b>+123</b>
161 Neckarau	1.033	494	430	974	487	360	+59
162 Niederfeld	405	210	116	382	189	96	+23
163 Almenhof	627	238	346	586	336	298	+41
<b>17 Rheinau</b>	<b>1.189</b>	<b>553</b>	<b>512</b>	<b>1.298</b>	<b>570</b>	<b>594</b>	<b>-109</b>
171 Casterfeld	263	127	91	248	126	73	+15
172 Pfingstberg	56	28	20	66	32	19	-10
173 Rheinau-Mitte	561	276	250	590	286	247	-29
174 Rheinau-Süd	309	122	151	394	126	255	-85
<b>Mannheim</b>	<b>22.246</b>	<b>11.016</b>	<b>9.081</b>	<b>22.246</b>	<b>11.016</b>	<b>9.081</b>	<b>0</b>

<sup>1</sup> Binnenwanderung inklusive Wanderung im selben Gebiet (Stadtbezirk oder Stadtteil).