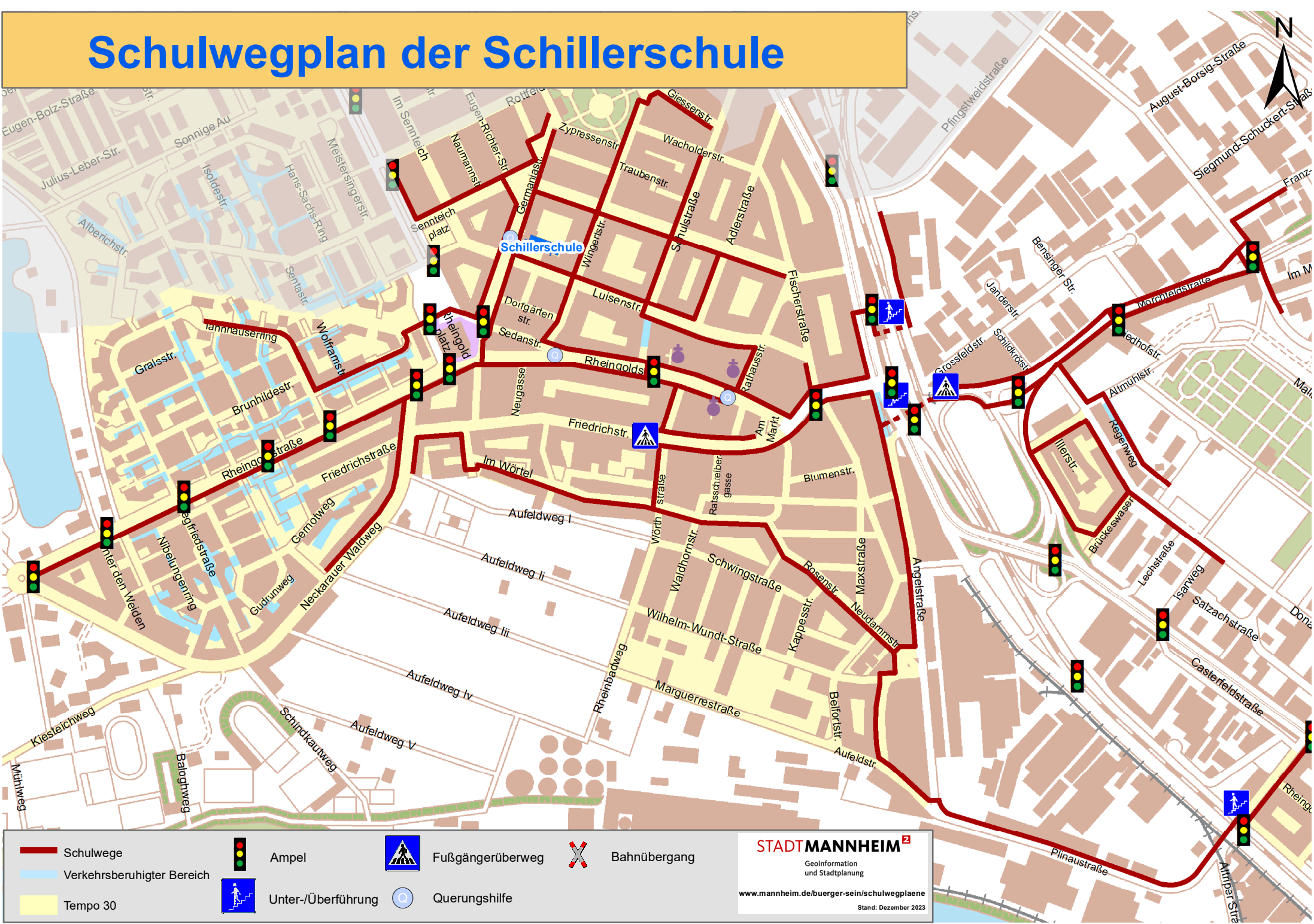









# Schulwegplan der Schillerschule



 Schulwege	 Ampel	 Fußgängerüberweg	 Bahnübergang
 Verkehrsberuhigter Bereich	 Unter-/Überführung	 Querungshilfe	
 Tempo 30			

**STADTMANNHEIM**<sup>2</sup>  
Geoinformation  
und Stadtplanung  
[www.mannheim.de/buerger-sein/schulwegpläne](http://www.mannheim.de/buerger-sein/schulwegpläne)  
Stand: Dezember 2023