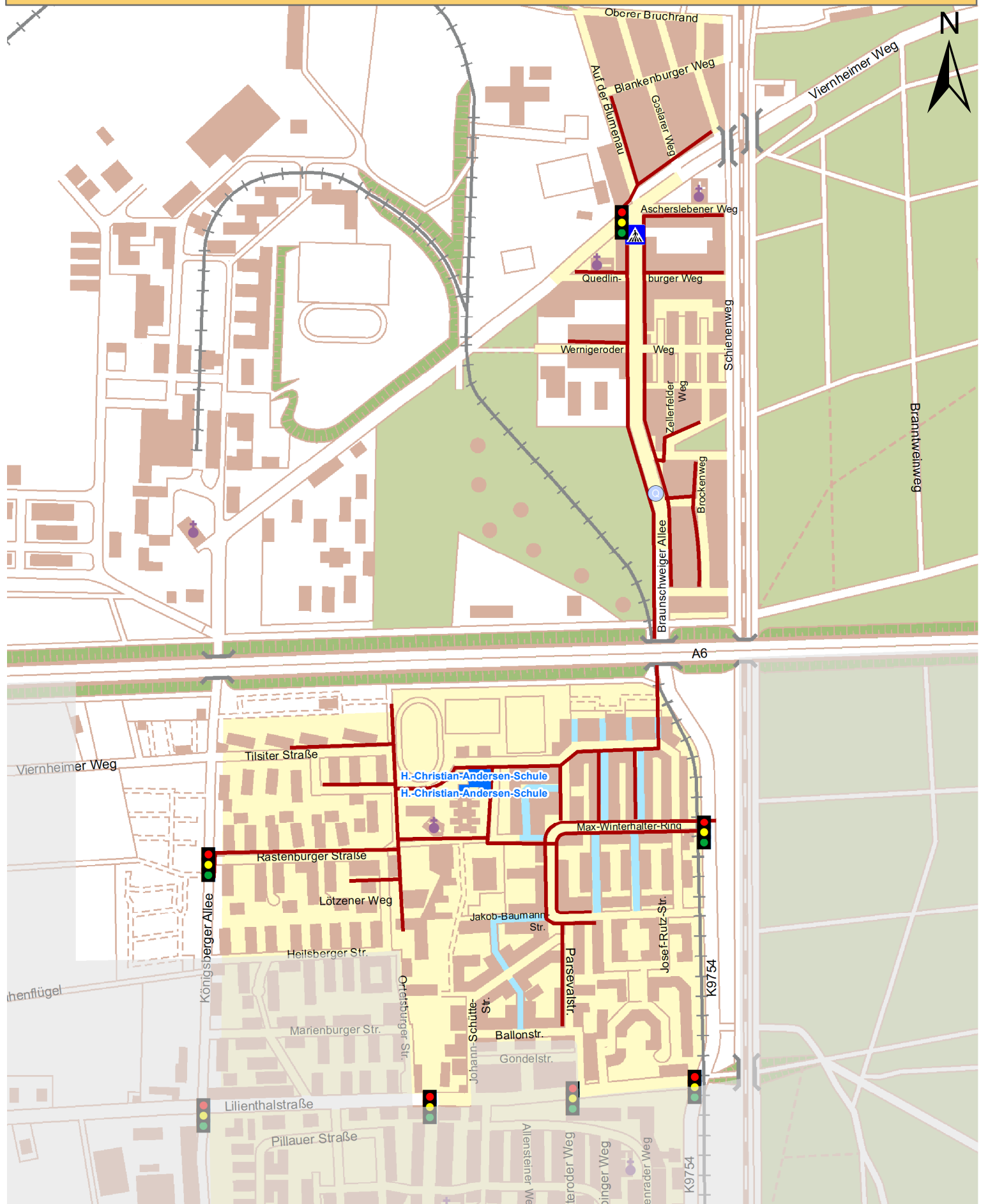










# Schulwegplan der H.-Christian-Andersen-Schule



|  |  |  |   |
|--|--|--|---|
|  Schulwege                  |  Ampel              |  Fußgängerüberweg |  Bahnüberquerung |
|  Verkehrsberuhigter Bereich |  Unter-/Überführung |  Querungshilfe    |   |
|  Tempo 30                   |  |  |   |

**STADTMANNHEIM**<sup>2</sup>  
 Geoinformation und Stadtplanung  
[www.mannheim.de/buerger-sein/schulwegpläne](http://www.mannheim.de/buerger-sein/schulwegpläne)  
 Stand: August 2023