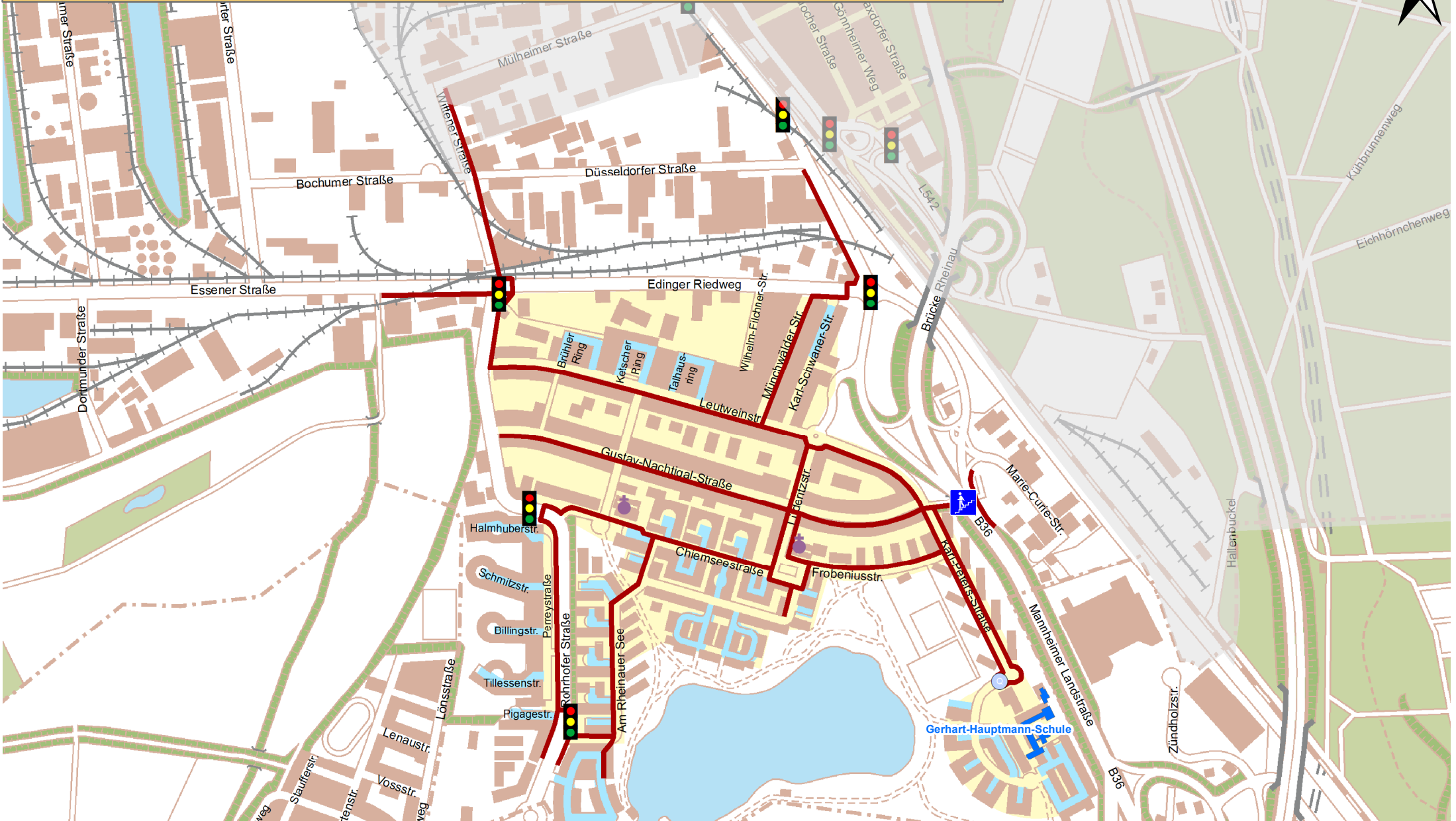











# Schulwegplan der Gerhart-Hauptmann-Schule



	Schulwege		Ampel		Fußgängerüberweg		Bahnübergang
	Verkehrsberuhigter Bereich		Unter-/Überführung		Querungshilfe	 Geoinformation und Stadtplanung	
	Tempo 30	<a href="http://www.mannheim.de/buerger-sein/schulwegpläne">www.mannheim.de/buerger-sein/schulwegpläne</a> Stand: Dezember 2023					