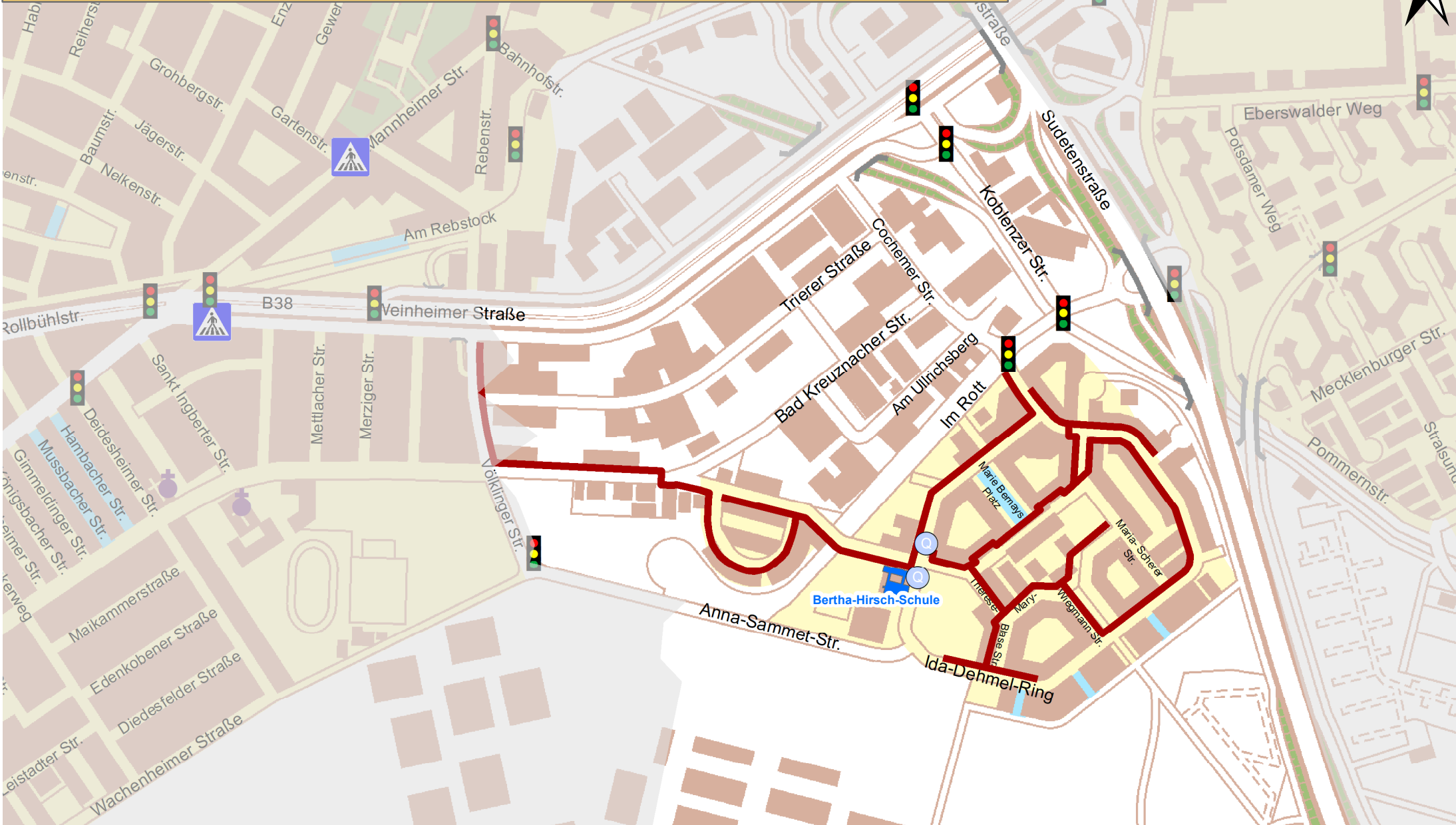




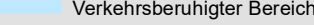


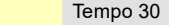


Schulwegplan der Bertha-Hirsch-Schule

Auf der Vogelstang



 Schulwege	 Ampel	 Fußgängerüberweg	 Bahnübergang
 Verkehrsberuhigter Bereich	 Unter-/Überführung	 Querungshilfe	
 Tempo 30			

STADTMANNHEIM²
Geoinformation
und Stadtplanung
www.mannheim.de/buerger-sein/schulwegpläne
Stand: Dezember 2023